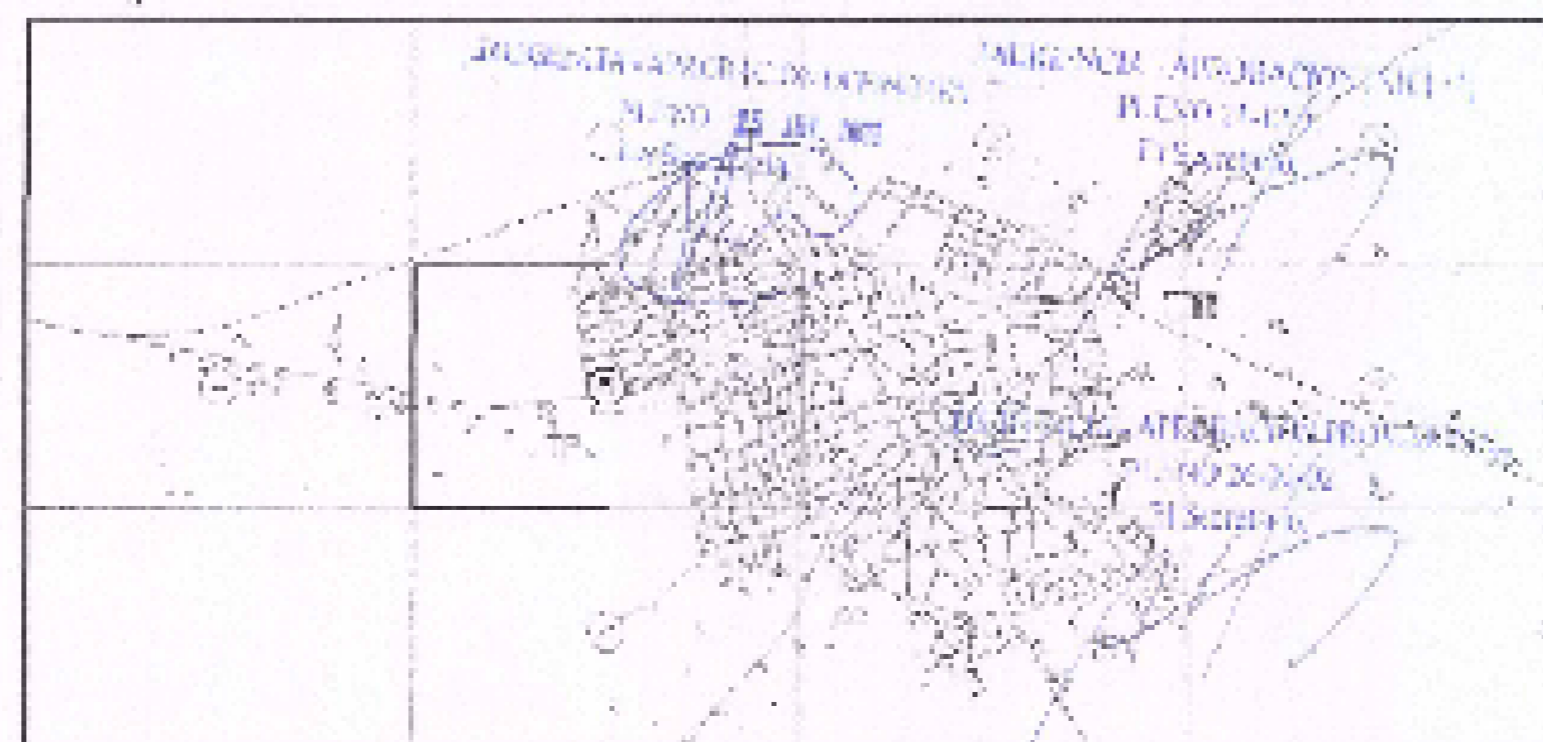


LEYENDA			
	LMITE DEL SUELO URBANO		OCUPACIONES
	LMITE DEL CASO HISTORICO		ZONAS VERDES Y ESPACIOS LIBRES
	CASOS HISTORICOS SIN PROTECCION		PROTECCION INTERNA
	EXTENSION DEL CASO HISTORICO		PROTECCION EXTERNA
	EXPANSION		SUELO URBANIZABLE RESIDENCIAL
	EXPANSION		SUELO URBANIZABLE INDUSTRIAL
	EXPANSION		RESERVAS EN SUELO NO URBANIZABLE
	UNIDADES DE EJECUCION		
	LMITE DEL SUELO URBANIZABLE		



EXCMO. AYUNTAMIENTO DE POZOBLANCO
MODIFICACION PUNTUAL NORMAS SUBSIDIARIAS DE PLANEAMIENTO DE POZOBLANCO

REVISOR: CAROLINA MORENO LOZANO ARQUITECTA: MARIA MORENO LOZANO ESCALA: 1 / 1000 06/06/2012	CLASIFICACION, CALIFICACION Y GESTION SISTEMAS NUEVA PROPUESTA DE N.S.P.P.	FOLIO N. 2
--	--	----------------------

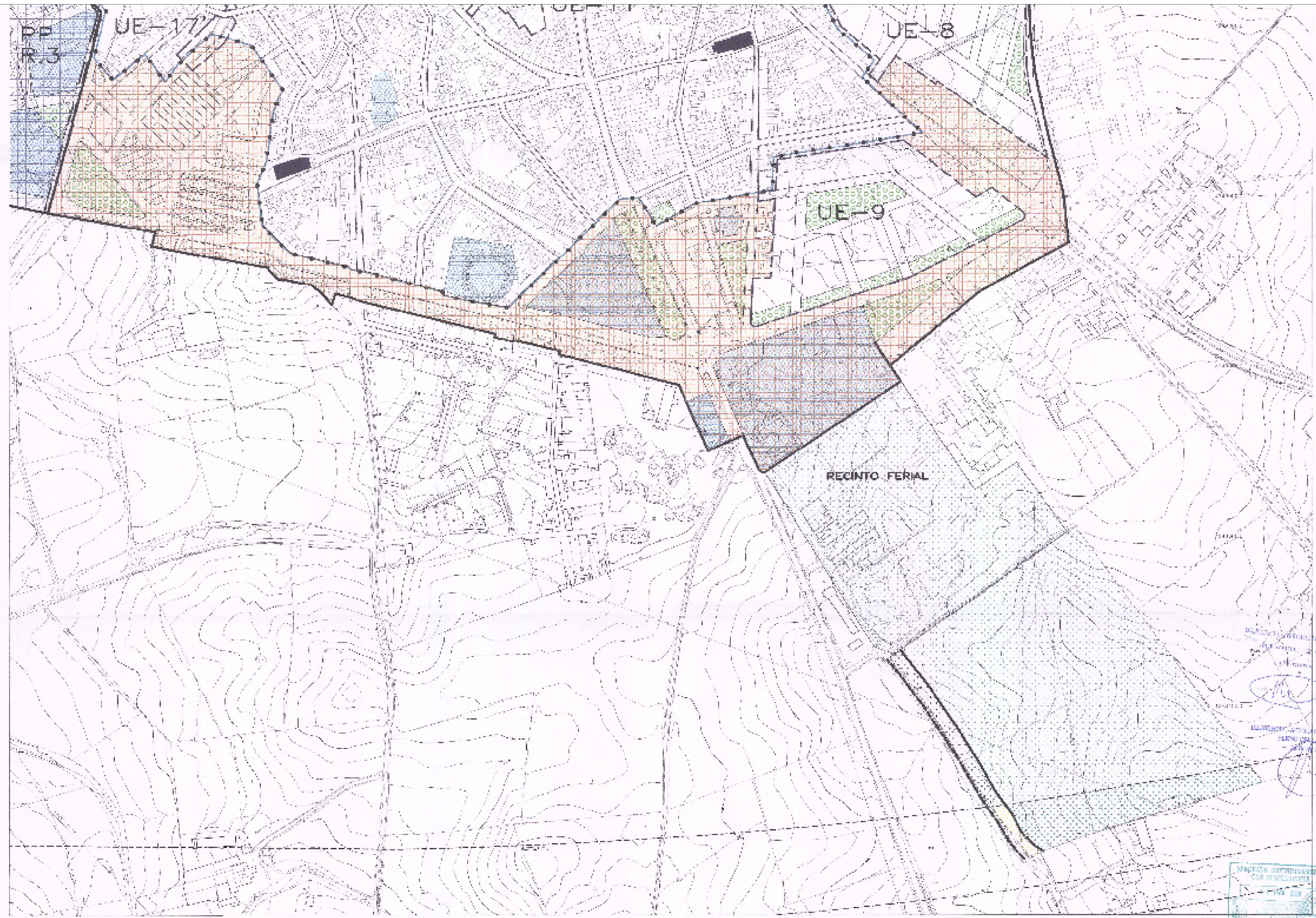
OBJETO:
 CAMBIO CALIFICACION SOLAR SITUADO EN
 C/HUELVA ESQUINA CON C/ SAN CRISTOBAL

I8
 Escala 1:1.000

PLANO DE INFORMACION
 MODIFICACION NN.SS. 25-VI-2006.
 CLASIFICACION, CALIFICACION, GESTION Y
 SISTEMAS. NUEVA PROPUESTA DE N.S.P.P.

POZOBLANCO

ADAPTACION PARCIAL DE LAS NORMAS SUBSIDIARIAS A LA L.O.U.A.
 EXCMO. AYUNTAMIENTO DE POZOBLANCO
 EQUIPO: U.T.E. FACTORIA, ARQUITECTURA Y URBANISMO S.L.P. - CAROLINA MORENO LOZANO - EMILIO ABADIA FLORES
 ABRIL 2012



INGENIERO EN ARQUITECTURA
 EMILIO ABADIA FLORES
 INGENIERO EN URBANISMO
 CAROLINA MORENO LOZANO
 INGENIERO EN URBANISMO
 EMILIO ABADIA FLORES
 INGENIERO EN URBANISMO
 CAROLINA MORENO LOZANO

LEYENDA

- | | | | |
|--|--|--|--|
| <p>— LIMITE DEL SUELO URBANO</p> <p>— LIMITE DEL CASCO HISTORICO</p> <p>— CASCO HISTORICO POR PROTECCION</p> <p>— CIRCUNSCRIPCION DEL CASCO HISTORICO</p> <p>— ESPACIO LIBRE</p> | <p>— LIMITE DEL SUELO URBANIZABLE</p> <p>— SUELO URBANIZABLE - SUBCOMPLETO</p> <p>— SUELO URBANIZABLE - COMPLETO</p> | <p>— DOLIAMIENTOS</p> <p>— ZONAS VERDES Y ESPACIOS LIBRES</p> <p>— PROTECCION DE FORTALEZA</p> <p>— PROTECCION ESTRUCTURAL</p> | <p>— SUELO DE PROTECCION ESPECIAL - ZONA VARIANTE</p> <p>— SUELO DE PROTECCION ESPECIAL - PROTECCION DE FORTALEZA</p> <p>— SUELO DE PROTECCION ESPECIAL - PROTECCION DE FORTALEZA</p> <p>— RESERVA DE SUELO URBANO</p> |
|--|--|--|--|



EXCMO. AYUNTAMIENTO DE POZOBLANCO
 MODIFICACION PUNTUAL DE LAS N.S.P.P.
 PARA AMPLIACION DE RECINTO FERIAL
 (CAMBIO DE CALIFICACION DE TERRENOS)

ARQUITECTA: *Flora*
 PLAN DE CALIFICACION, CALIFICACION
 GESTION Y SISTEMAS MODIFICADO
 Hoja: 3

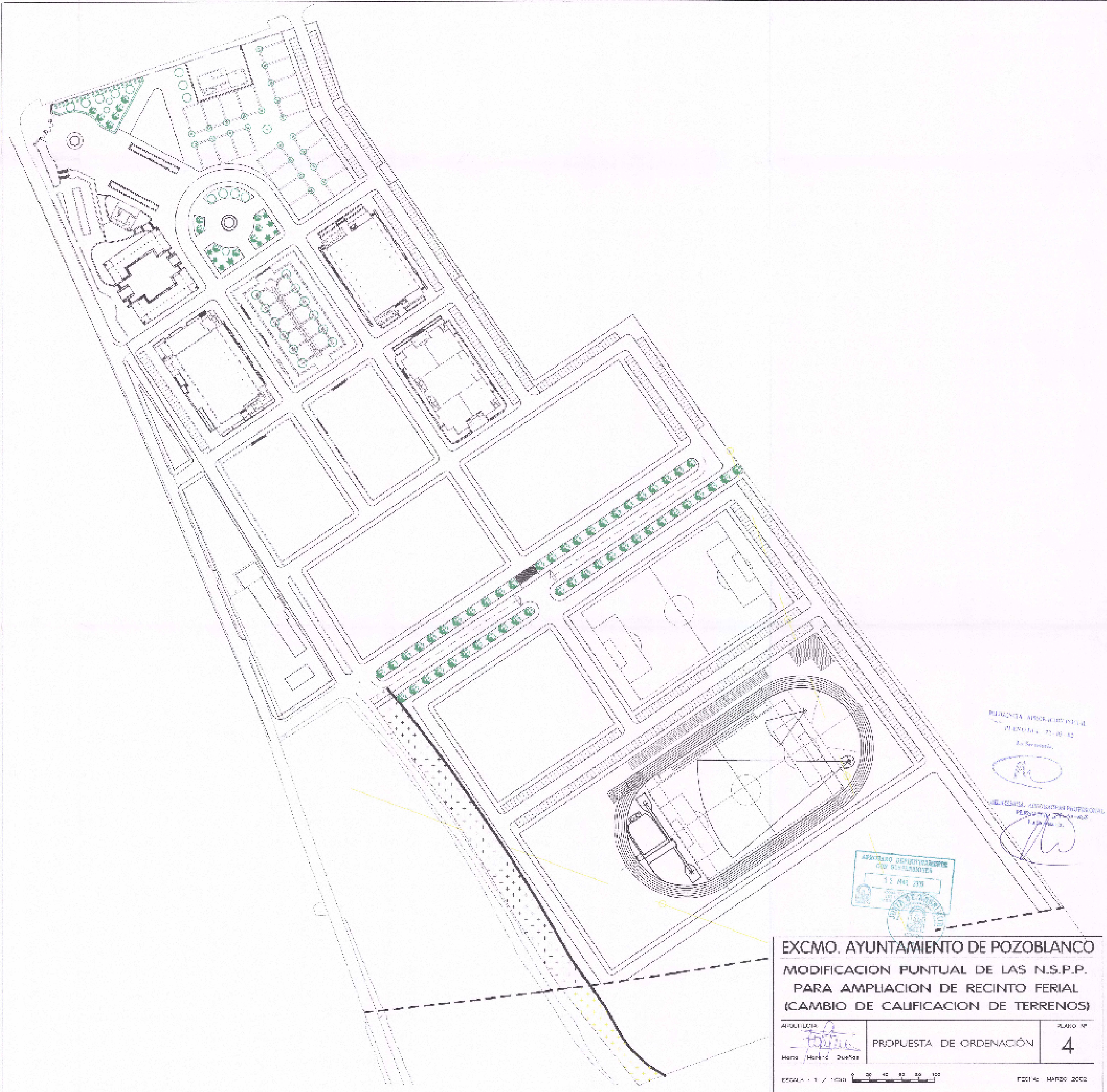
ESCALA: 1:2.000
 FECHA: MARZO 2012

I9.01
 Escala 1:2.000

PLANO DE INFORMACION
 MODIFICACION NN.SS. 12-III-2003 PARA
 AMPLIACION DE RECINTO FERIAL. CLASIFICACION,
 CALIFICACION, GESTION Y SISTEMAS MODIFICADO

POZOBLANCO

ADAPTACION PARCIAL DE LAS NORMAS SUBSIDIARIAS A LA L.O.U.A.
 EXCMO. AYUNTAMIENTO DE POZOBLANCO
 EQUIPO: U.T.E. FACTORIA, ARQUITECTURA Y URBANISMO S.L.P. - CAROLINA MORENO LOZANO - EMILIO ABADIA FLORES
 ABRIL 2012



REGISTRO MUNICIPAL
 PLANO Nº. 19-08-02
 En Servicio
 (Seal)
 REGISTRO MUNICIPAL
 PLANO Nº. 19-08-02
 (Seal)

AYUNTAMIENTO DE POZOBLANCO
 15 MAR 2012
 (Seal)

EXCMO. AYUNTAMIENTO DE POZOBLANCO
 MODIFICACION PUNTUAL DE LAS N.S.P.P.
 PARA AMPLIACION DE RECINTO FERIA
 (CAMBIO DE CAUFICACION DE TERRENOS)

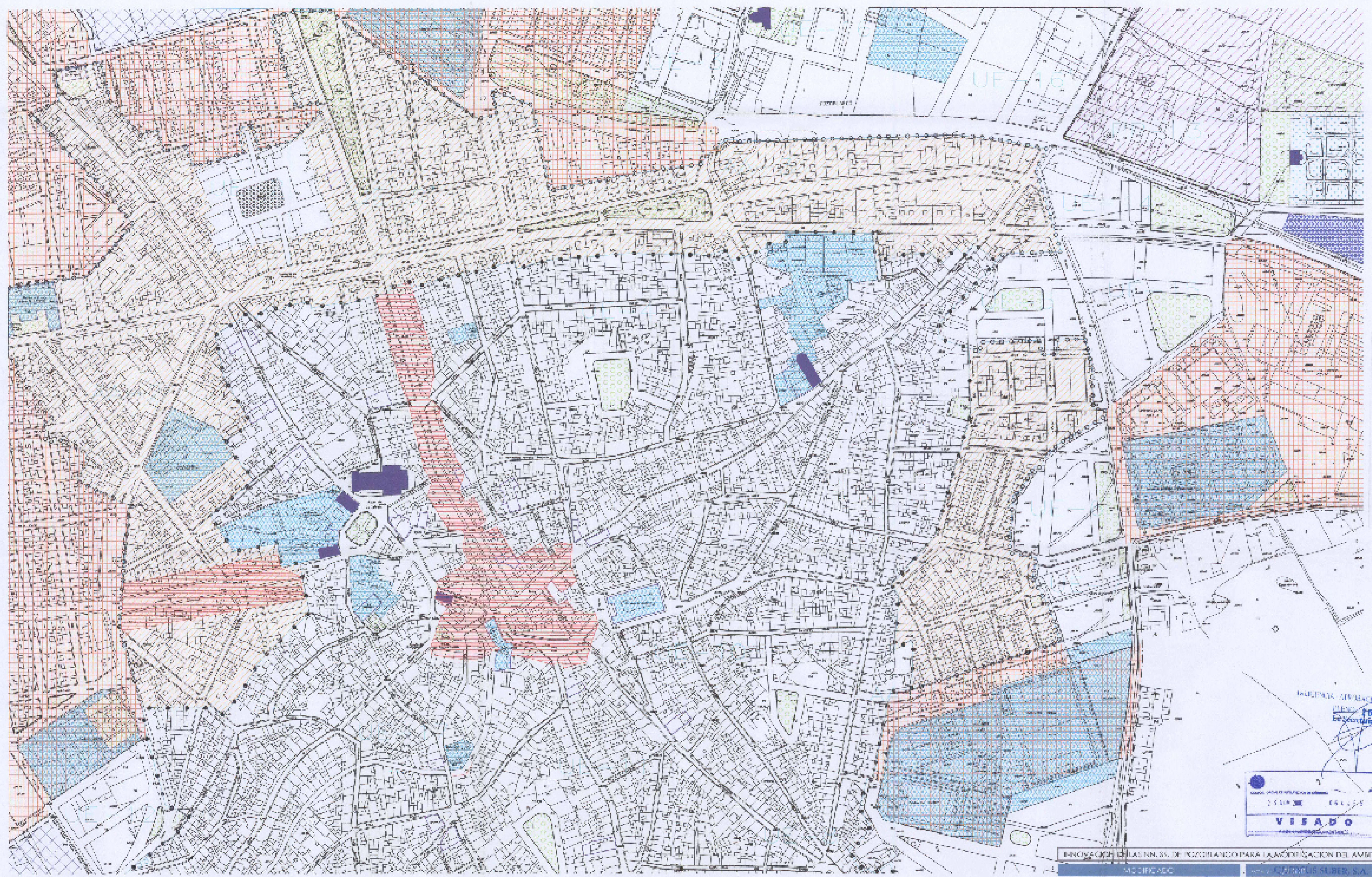
ARQUITECTO 	PROPIETARIO 	PLANO Nº 4
ESCALA: 1:1.000 0 20 40 60 80 100		F20146 MARZO 2012

I9.02
 Escala 1:1.000


PLANO DE INFORMACIÓN
 MODIFICACIÓN NN.SS. 12-III-2003 PARA
 AMPLIACIÓN DE RECINTO FERIA.
 PROPUESTA DE ORDENACIÓN

POZOBLANCO

ADAPTACIÓN PARCIAL DE LAS NORMAS SUBSIDIARIAS A LA L.O.U.A.
 EXCMO. AYUNTAMIENTO DE POZOBLANCO
 EQUIPO: U.T.E. FACTORIA, ARQUITECTURA Y URBANISMO S.L.P. - CAROLINA MORENO LOZANO - EMILIO ABADIA FLORES
 ABRIL 2.012

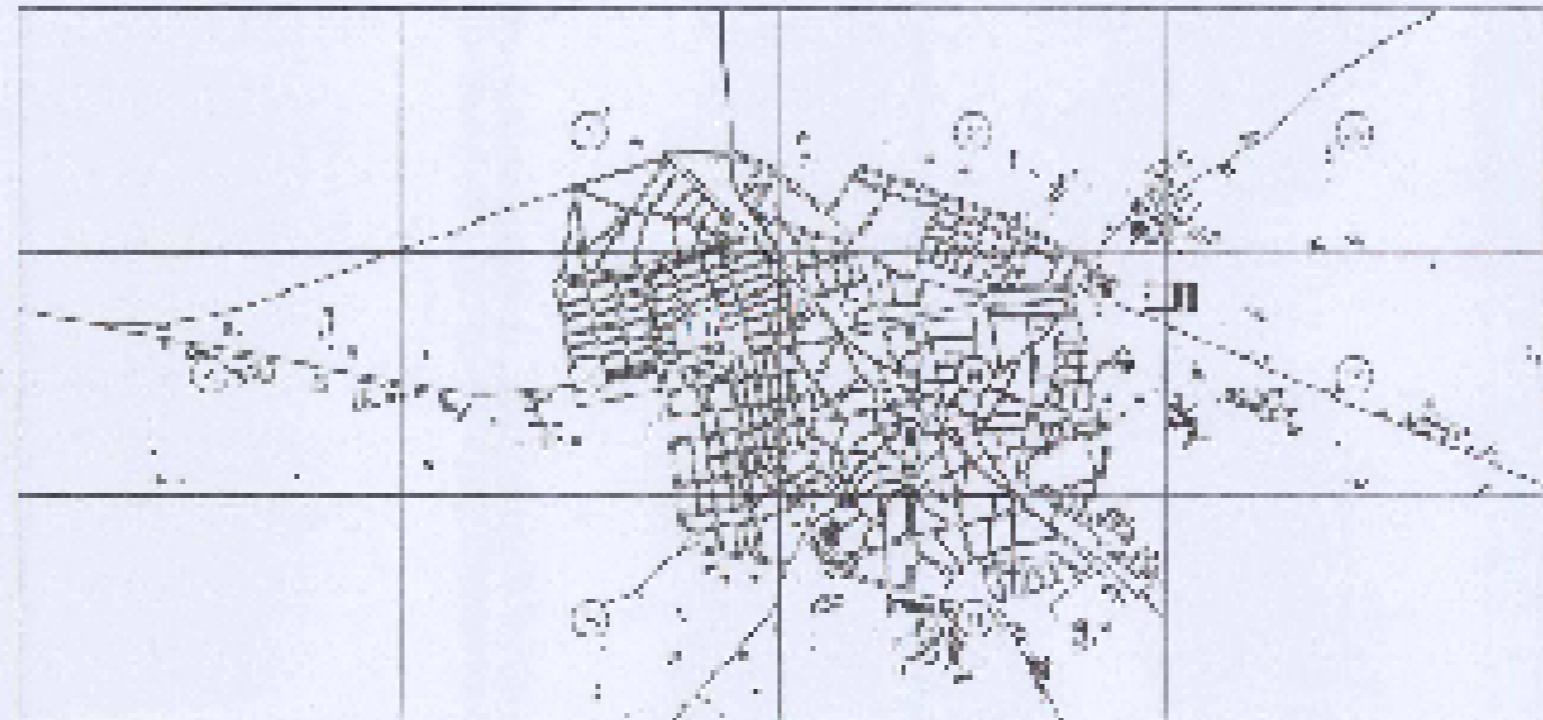


El presente Plan de Ordenación Urbana (POU) se ha elaborado en cumplimiento de lo establecido en el artículo 17.1 de la Ley 18/2007, de 3 de junio, de Ordenación Urbana, y en el artículo 17.1 de la Ley 1/2009, de 22 de febrero, de Ordenación Urbana, y en el artículo 17.1 de la Ley 1/2009, de 22 de febrero, de Ordenación Urbana, y en el artículo 17.1 de la Ley 1/2009, de 22 de febrero, de Ordenación Urbana.



MODIFICACIÓN DE LAS NN.SS. DE ORDENAMIENTO PARA LA ORDENACIÓN DEL ÁMBITO DE LA UE-2
 MODIFICADO POR: JULIO TIRADO DE GORAYO
 ARQUITECTO DE ORDENAMIENTO URBANO

LEYENDA	
	UNIDAD DEL SUELO URBANO
	UNIDAD DEL SUELO HISTÓRICO
	USO HISTÓRICO SIN PROTECCIÓN
	EXTENSIONES DEL CASCO HISTÓRICO
	PERÍMETRO
	UNIDADES DE SUCESIÓN
	UNIDAD DEL SUELO URBANIZABLE
	SUELO URBANIZABLE RESIDENCIAL
	SUELO URBANIZABLE INDUSTRIAL
	SISTEMAS DE SUELO NO URBANIZABLE
	ESTABLECIMIENTO DE SERVICIOS NO URBANIZABLES
	EQUIPAMIENTO
	ZONAS VERDES Y FRANJAS LÍNEAS
	PROTECCIÓN INTERIOR
	PROTECCIÓN EXTERIOR



EXCMO. AYUNTAMIENTO DE POZOBLANCO NORMAS SUBSIDIARIAS DE PLANEAMIENTO

CLASIFICACIÓN, CALIFICACIÓN, GESTIÓN Y SISTEMAS
 EL VISADO DE ESTE TRABAJO DE PLANEAMIENTO NO SUPONE LA CONFORMIDAD DEL SUJETO DEL REGISTRO N.º 14.2012
 ARQUITECTO JULIO TIRADO DE GORAYO
 ESCALA 1:1 / 2002
 DISEÑO 2012

I11.01
 Escala 1:2.000

PLANO DE INFORMACIÓN
 MODIFICACIÓN NN.SS. 16-I-2007 DEL
 ÁMBITO DE LA UE-2. CLASIFICACIÓN,
 CALIFICACIÓN, GESTIÓN Y SISTEMAS

POZOBLANCO

ADAPTACIÓN PARCIAL DE LAS NORMAS SUBSIDIARIAS A LA L.O.U.A.
 EXCMO. AYUNTAMIENTO DE POZOBLANCO
 EQUIPO: U.T.E. FACTORIA, ARQUITECTURA Y URBANISMO S.L.P. - CAROLINA MORENO LOZANO - EMILIO ABADIA FLORES
 ABRIL 2012

