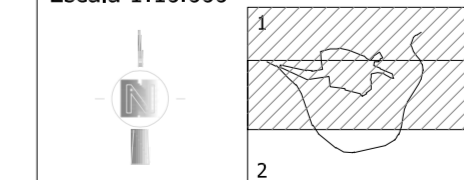


- 1 VEREDA VVA. DEL DUQUE-POZOBLANCO
Tramo de 2.143,90m. Ancho legal=20.69m.
S=44.786,07m²
- 2 VEREDA DE NIÑOJOSA
Tramo de 640,60m. Ancho legal=20.69m.
S=13.382,13m²
- 3 COLADA DE DOS TORRES
Tramo de 373,37m. Ancho legal=13.37m.
S=4.991,96m²

- VIAS PECUARIAS AFECTADAS
POR OBRAS PUBLICAS
(Dispos. Adicional 2ª del
Reglamento de Vías Pecuarias)
- CAÑADA REAL SORIANA (NORTE)
Tramo de 646,30m. Ancho legal=75.22m.
S=48.785,12m²
- VEREDA DE VILLAHARTA
Tramo de 9.915,27m. Ancho legal=20.69m.
S=31.854,00m²

I14.02
Escala 1:10.000



PLANO DE INFORMACIÓN
MODIFICACIÓN NN.SS. 19-XII-2008 REFERENTE AL
TRAZADO DE CIRCUNVALACIÓN DE VÍAS PECUARIAS
EN TORNO AL NÚCLEO URBANO DE POZOBLANCO.
TRAZADO DE CIRCUNVALACIÓN DE VÍAS PECUARIAS

POZOBLANCO

ADAPTACIÓN PARCIAL DE LAS NORMAS SUBSIDIARIAS A LA L.O.U.A.
EXCMO. AYUNTAMIENTO DE POZOBLANCO
Abril 2.012
Equipo: U.T.E. FACTOR(A), ARQUITECTURA Y URBANISMO S.L.P. - CAROLINA MORENO LOZANO - EMILIO ABADIA FLORES



- 1 VEREDA VVA. DEL DUQUE-POZOBLANCO
Tramo de 2.143,90m. Ancho legal=20.89m.
S=44.786,07m²
 - 2 VEREDA DE HINOJOSA
Tramo de 640,60m. Ancho legal=20.89m.
S=13.382,13m²
 - 3 COLADA DE DOS TORRES
Tramo de 373,37m. Ancho legal=13.37m.
S=4.991,95m²
 - 4 CAÑADA REAL SORIANA (NORTE)
Tramo de 648,30m. Ancho legal=75.22m.
S=48.785,12m²
 - 5 COLADA DE TORRECAMPO
Tramo de 518,28m. Ancho legal=8.00m.
S=4.146,24m²
 - 6 CORDEL DE VILLANUEVA
Tramo de 512,28m. Ancho legal=37.61m.
S=19.286,85m²
 - 7 CORDEL DE LA CAMPIÑA
Tramo de 2.556,13m. Ancho legal=37,61m.
S=96.136,05m²
 - 8 VEREDA DE VILLAHARTA
Tramo de 1.515,27m. Ancho legal=20.89m.
S=31.654,00m²
 - 9 CAÑADA REAL SORIANA (SUR)
Tramo de 1.803,28m. Ancho legal=75.22m.
S=135.642,72m²
 - 10 DESCANSADERO DEL BECERRIL
S=12.222,27m²
- SUPERFICIE TOTAL = 410.993,40 m²**

- VIAS PECUARIAS AFECTADAS POR OBRAS PUBLICAS (Dispos. Adicional 2ª del Reglamento de Vías Pecuarías)**
- CAÑADA REAL SORIANA (NORTE)
Tramo de 648,30m. Ancho legal=75.22m.
S=48.785,12m²
 - VEREDA DE VILLAHARTA
Tramo de 1.515,27m. Ancho legal=20.89m.
S=31.654,00m²
 - CAÑADA REAL SORIANA (SUR)
Tramo de 1.803,28m. Ancho legal=75.22m.
S=135.642,72m²
- SUPERFICIE TOTAL = 215.971,84 m²**

DILIGENCIA: Para hacer constar que el presente plano forma parte del Instrumento Urbanístico Completo. Reducido. Modif. P.O.U.T. Urbanización de Instrumento de planeamiento de concreto urbanístico de los terrenos de dominio municipal de Pozoblanco, inscritos en el Registro de la Propiedad Municipal de Pozoblanco, de fecha de 2010 del cadastre de la Delegación Provincial de A. C. Vivienda y Urbanismo del Territorio Provincial de Córdoba, inscritos en el Libro de Planos de Urbanización de Pozoblanco, de fecha de 2011. Córdoba, 16 de febrero de 2011. Licenciado en Urbanismo: Carlos Rodríguez de Córdoba

— LÍMITE TÉRMINO MUNICIPAL	— EJE VARIANTE CARRETERA A-420
— VIAS PECUARIAS	□ SUELO URBANIZABLE INDUSTRIAL
— AFECCIONES SOBRE LA RED DE V. P.	▨ SUELO URBANIZABLE RESIDENCIAL
— LÍMITE SUELO URBANO	□ SUELO URBANO RESIDENCIAL
— LÍMITE SUELO URBANIZABLE	

INNOVACION DE LAS N.S.P.P. REFERENTE AL TRAZADO DE CIRCUNVALACION DE VIAS PECUARIAS EN TORNTO AL NUCLEO URBANO DE POZOBLANCO

EXCMO. AYUNTAMIENTO DE POZOBLANCO

NORMAS SUBSIDIARIAS DE PLANEAMIENTO

ESCALA : 1 / 10000

PLANO N° 3

MAYO 2009

AFECCION VIAS PECUARIAS

SUBSANACION DE DEFICIENCIAS

ARQUITECTA: María Moreno Dueñas ARQUITECTO TECN.: Alfonso Herruzo Cobrera LICENCIADO CC. AMBIENTALES: R. Santaferride Morales

I14.02

Escala 1:10.000

PLANO DE INFORMACIÓN

MODIFICACIÓN NN.SS. 19-XII-2008 REFERENTE AL TRAZADO DE CIRCUNVALACIÓN DE VIAS PECUARIAS EN TORNTO AL NÚCLEO URBANO DE POZOBLANCO.

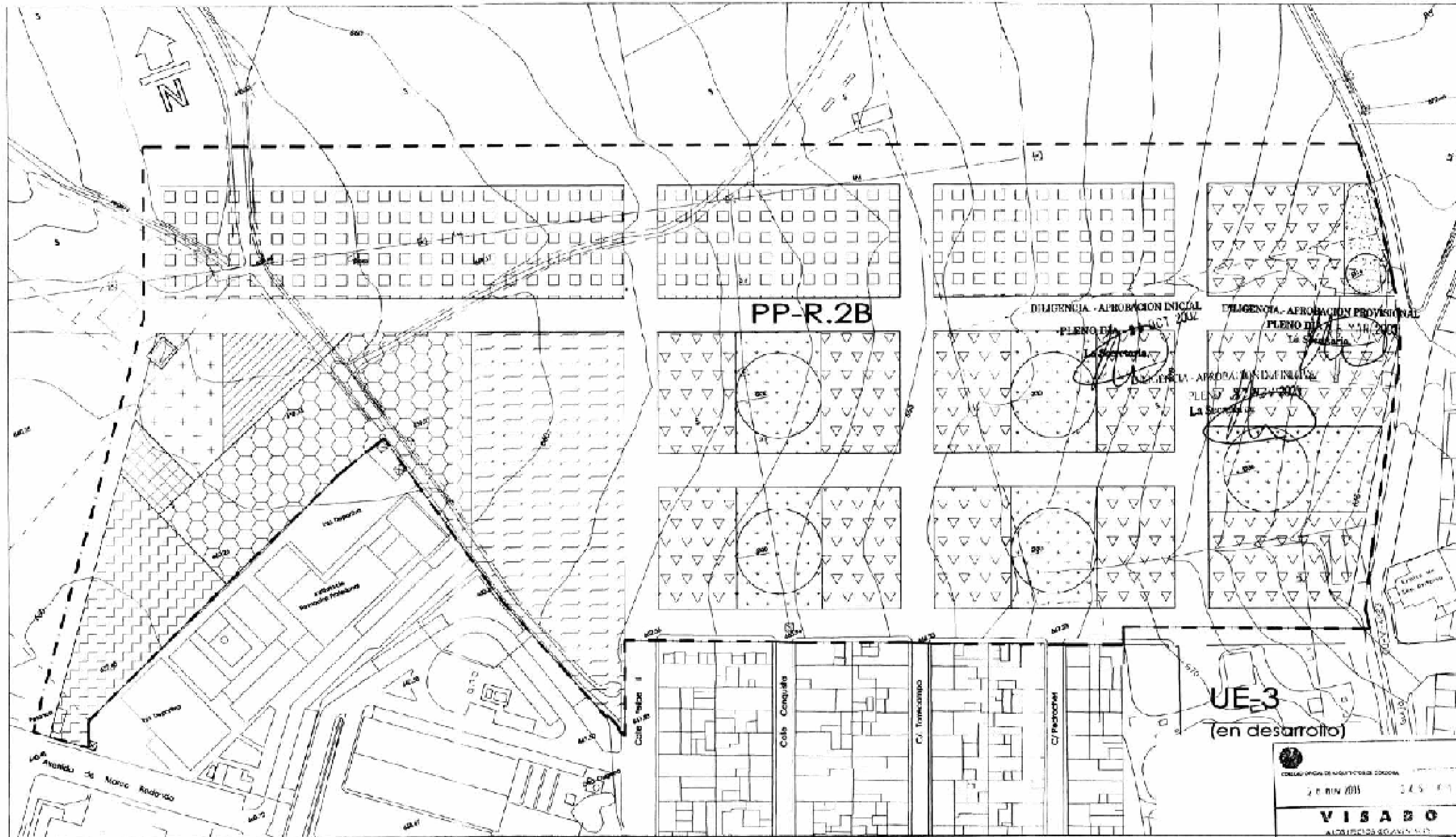
TRAZADO DE CIRCUNVALACIÓN DE VIAS PECUARIAS

POZOBLANCO

ADAPTACIÓN PARCIAL DE LAS NORMAS SUBSIDIARIAS A LA L.O.U.A. EXCMO. AYUNTAMIENTO DE POZOBLANCO

ABRIL 2.012

Equipo: U.T.E. FACTORIA, ARQUITECTURA Y URBANISMO S.L.P. - CAROLINA MORENO LOZANO - EMILIO ABADIA FLORES



EL VISADO DE ESTE TRABAJO DE PLANEAMIENTO NO SUPONE LA CONFORMIDAD DEL COLEGIO CON EL CONTENIDO DEL MISMO

REFUNDIDO PARA APROBACION DEFINITIVA NOVIEMBRE 2008

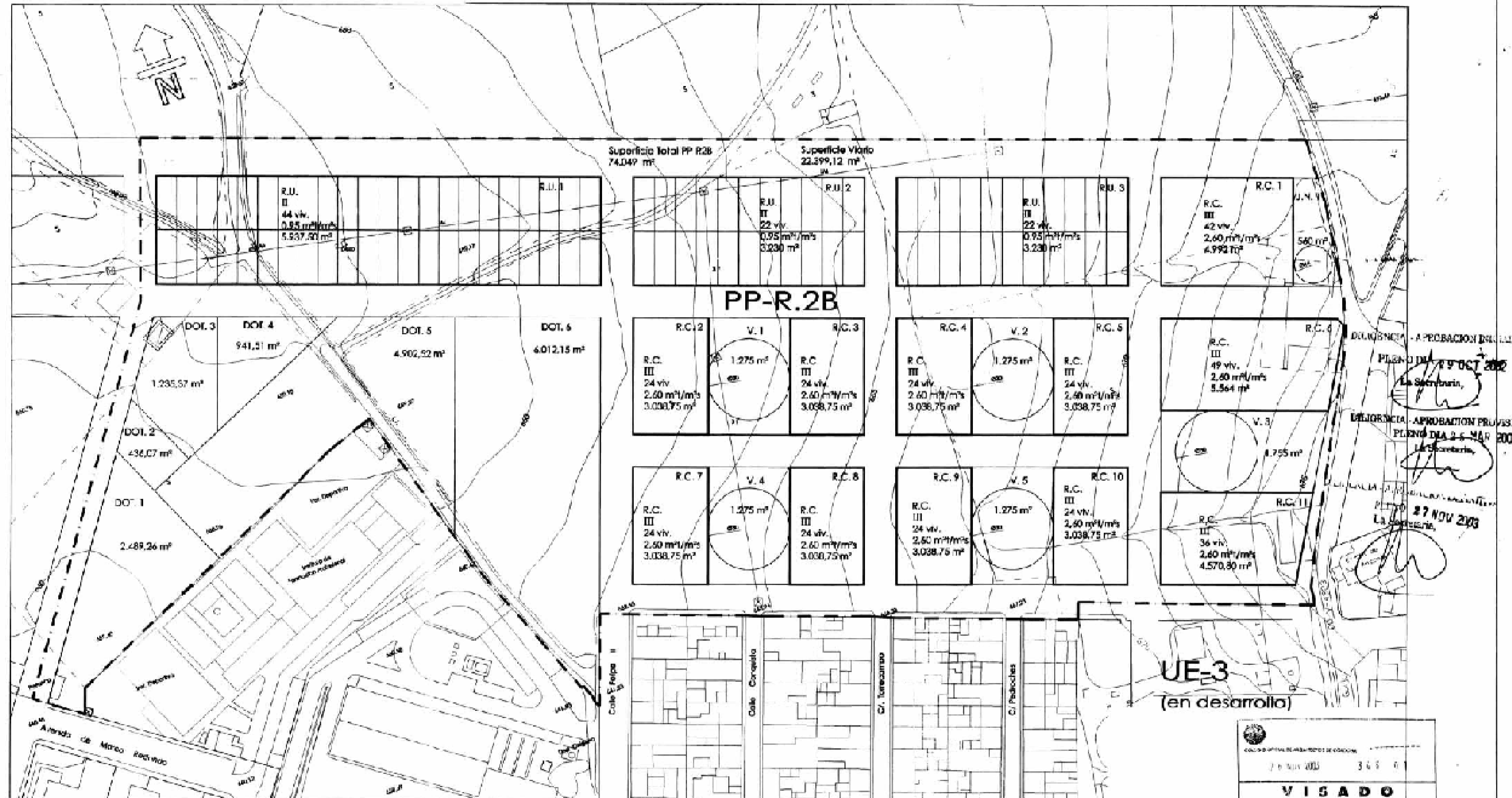
PLAN PARCIAL R-2B	JUNIO 2002
POZOBLANCO (CÓRDOBA)	PLANO P.2
Promotor: JUNTA DE COMPENSACION DEL S.E.C. (PP-R-2-B)	ORDENACION GENERAL
Arquitecto: ANTONIO LOPEZ CARPIO	1:1000

I15.01
Escala 1:1.000

PLANO DE INFORMACIÓN
PLAN PARCIAL R-2B. ORDENACIÓN
GENERAL

POZOBLANCO

ADAPTACIÓN PARCIAL DE LAS NORMAS SUBSIDIARIAS A LA L.O.U.A.
EXCMO. AYUNTAMIENTO DE POZOBLANCO
ABRIL 2.012
Equipo: U.T.E. FACTORIA, ARQUITECTURA Y URBANISMO S.L.P. - CAROLINA MORENO LOZANO - EMILIO ABADIA FLORES



BOGOTÁ - APROBACIÓN DEL PLAN PARCIAL R-2B
19 OCT 2002
La Secretaría

BOGOTÁ - APROBACIÓN PROVISORIA DEL PLAN PARCIAL R-2B
27 NOV 2003
La Secretaría

VISADO

EL VISADO DE ESTE TRABAJO DE PLANTILLA NO DEJÓ LA RESPONSABILIDAD DEL COLEGIO CON EL CONTENIDO DEL MISMO.

REFUNDIDO PARA APROBACIÓN DEFINITIVA NOVIEMBRE 2002

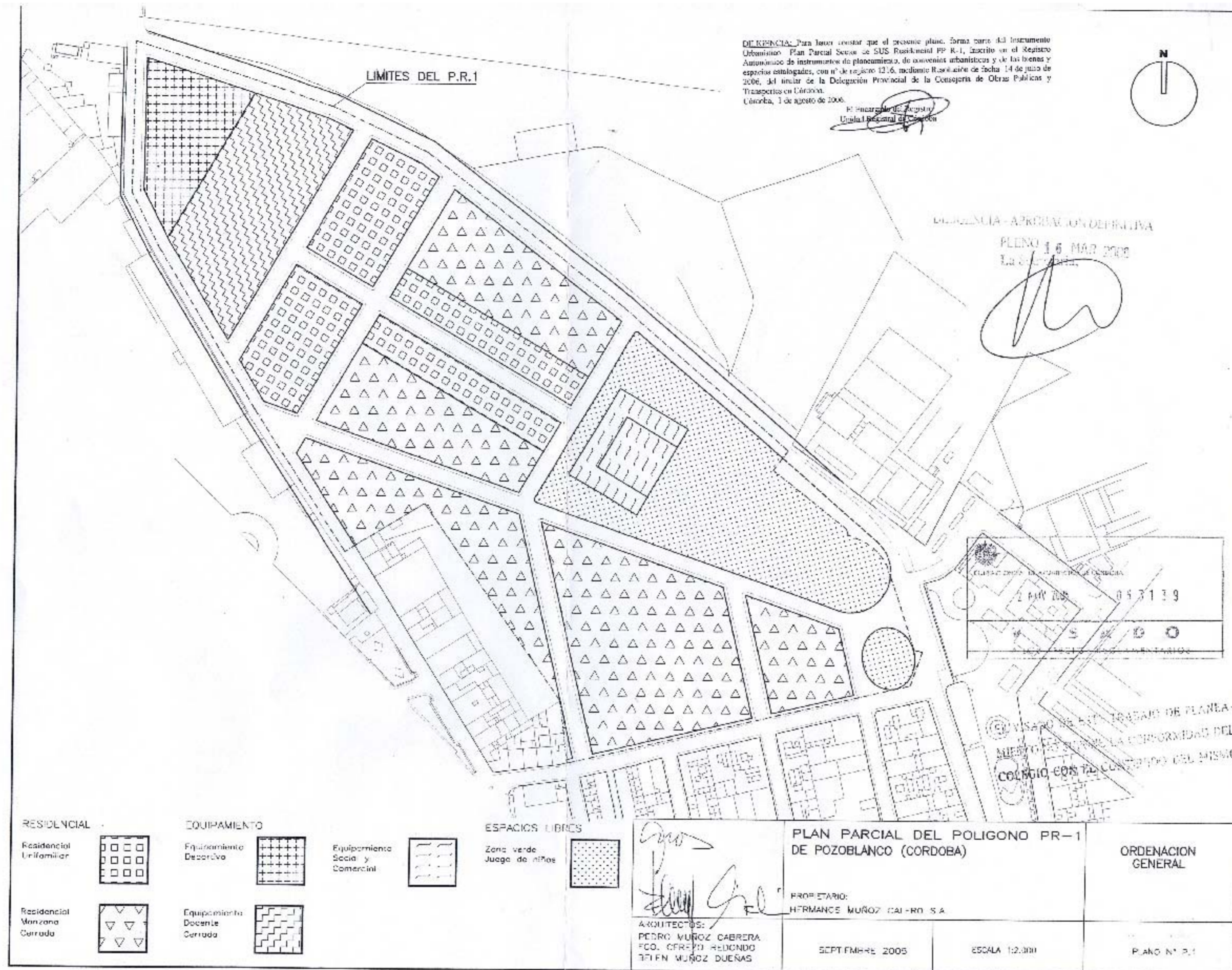
PLAN PARCIAL R-2B	JUNIO 2002
POZOBLANCO (CÓRDOBA)	PLANO P.E
Promotor: JUNTA DE COMPENSACIÓN DEL SIO (PP-R.2B)	PANCELACIÓN Y Nº DE VIVIENDAS
Arquitecto: ANTONIO LÓPEZ CARRIO	1:1.000

R.U.	Residencial Unifamiliar
R.C.	Residencial Manzana Cerrada
DOL 1	Equipamiento Deportivo
DOL 2	Equipamiento Comercial
DOL 3	Equipamiento Social
DOL 4	Equipamiento Docente - Educación Infantil / Guardería
DOL 5	Equipamiento Docente
DOL 6	Equipamiento Sanitario
J.N.	Zona Verde - Juego de Niños
V.	Zona Verde - Jardines
II-III	Número de plantas

Mapa parcelación orientativa

Tipología
Nº de plantas
Nº Vivienda *
Indicaciones
Aprobación definitiva

* Orientativa a efectos de cumplimiento de nº máximo de viv. en el Plan Parcel.



I16.01
Escala 1:2.000

PLANO DE INFORMACIÓN
PLAN PARCIAL DEL POLIGONO PR-1.
ORDENACIÓN GENERAL

POZOBLANCO

ADAPTACIÓN PARCIAL DE LAS NORMAS SUBSIDIARIAS A LA L.O.U.A.
EXCMO. AYUNTAMIENTO DE POZOBLANCO
Equipo: U.T.E. FACTOR(I), ARQUITECTURA Y URBANISMO S.L.P. - CAROLINA MORENO LOZANO - EMILIO ABADÍA FLORES
ABRIL 2.012