

LEYENDA

LIMITE DEL SUELO URBANO	UNIDADES DE EDIFICACION	EQUIPAMIENTO
LIMITE DEL CASCO HISTORICO	LIMITE DEL SUELO URBANIZABLE	ZONAS VERDES Y ESPACIOS LIBRES
CASCO HISTORICO SIN PROTECCION	SUELO URBANIZABLE RESIDENCIAL	PROTECCION VISUAL
EXTENSION DEL CASCO HISTORICO	SUELO URBANIZABLE INDUSTRIAL	PROTECCION ESTRUCTURAL
ENSAMBLAJE	SISTEMAS EN SUELO NO URBANIZABLE	



EXMO. AYUNTAMIENTO DE POZOBLANCO
NORMAS SUBSIDIARIAS DE PLANEAMIENTO

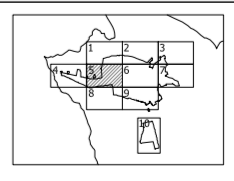
CLASIFICACION Y GESTION DE SISTEMAS

ARQUITECTO: JULIO TORRES DE SERRANO

ENCLAVE 1.5 / 2012

ENERO 2012


I2.05
Escala 1:2.000



PLANO DE INFORMACION
NN.SS.. CLASIFICACION, CALIFICACION,
GESTION Y SISTEMAS

POZOBLANCO

ADAPTACION PARCIAL DE LAS NORMAS SUBSIDIARIAS A LA L.O.U.A.
EXCMO. AYUNTAMIENTO DE POZOBLANCO ABRIL 2.012
Equipo: U.T.E. FACTORIA, ARQUITECTURA Y URBANISMO S.L.P. - CAROLINA MORENO LOZANO - EMILIO ABADIA FLORES



APROBADO SUPLENTEMENTE
15 JAN. 2012

Deligenta - Arq. Abadía Flores
Fecha: 05.04.11
La Secretaría

LEYENDA			
	LÍMITE DEL SUELO URBANO		EQUIPAMIENTOS EN SUELO NO URBANIZABLE
	LÍMITE DEL CASCO HISTÓRICO		EQUIPAMIENTOS
	CASCO HISTÓRICO SIN PROTECCIÓN		ZONAS VERDES + ESPACIOS LIBRES
	EXTENSIÓN DEL CASCO HISTÓRICO		PROTECCIÓN INTERIOR
	ORGANIZ. DE		PROTECCIÓN ESTRUCTURAL
	UNIDADES DE SUBJECIÓN		NOTAS EN SUELO NO URBANIZABLE
	LÍMITE DEL SUELO URBANIZABLE		
	SUELO URBANIZABLE RESIDENCIAL		
	SUELO URBANIZABLE INDUSTRIAL		



EXMO. AYUNTAMIENTO DE POZOBLANCO
NORMAS SUBSIDIARIAS DE PLANEAMIENTO

CLASIFICACIÓN, CALIFICACIÓN Y GESTIÓN, SISTEMAS

PLANO Nº 2.6

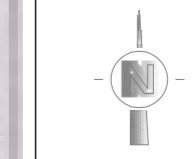
ARQUITECTO: JULIO TIERRA DE BERRANO

ESCALA 1:1.200

CHERO: 2011

I2.06
Escala 1:2.000

PLANO DE INFORMACIÓN
NN.SS. CLASIFICACIÓN, CALIFICACIÓN,
GESTIÓN Y SISTEMAS



POZOBLANCO

ADAPTACIÓN PARCIAL DE LAS NORMAS SUBSIDIARIAS A LA L.O.U.A.
EXCMO. AYUNTAMIENTO DE POZOBLANCO ABRIL 2012
Equipo: U.T.E. FACTORIA, ARQUITECTURA Y URBANISMO S.L.P. - CAROLINA MORENO LOZANO - EMILIO ABADÍA FLORES



APROBADO DEPARTAMENTAL
19 JUN 2012

Diligencia: Aprobación Final
Fecha de emisión:
La Secretaría

LEYENDA					
	UMITE DEL SUELO URBANO		INDICADOR DE SUBSECTOR		EDIFICACIONES
	UMITE DEL CASCO HISTORICO		UMITE DEL SUELO URBANIZABLE		EDIFICACIONES EN SUELO NO URBANIZABLE
	CASCO HISTORICO EN PROTECCION		SUELO URBANIZABLE RESIDENCIAL		ZONAS VERDES Y ESPACIOS VERDES
	EXTENSION DEL CASCO HISTORICO		SUELO URBANIZABLE INDUSTRIAL		PROTECCION INTERNA
	ORGANICO		OTROS EN SUELO NO URBANIZABLE		PROTECCION ESTRUCTURAL



EXMO. AYUNTAMIENTO DE POZOBLANCO
NORMAS SUBSIDIARIAS DE PLANEAMIENTO

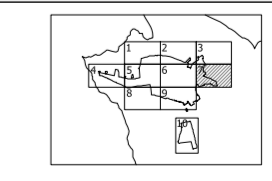
CLASIFICACION, CALIFICACION Y GESTION, SISTEMAS

PLANO N° 2.7

ARQUITECTO: JULIO TORADO DE SERRANO

EDICION 1 / 2008


12.07
Escala 1:2.000



PLANO DE INFORMACIÓN
NN.SS. CLASIFICACIÓN, CALIFICACIÓN,
GESTIÓN Y SISTEMAS

POZOBLANCO

ADAPTACIÓN PARCIAL DE LAS NORMAS SUBSIDIARIAS A LA L.O.U.A.
EXCMO. AYUNTAMIENTO DE POZOBLANCO ABRIL 2012
Equipo: U.T.E. FACTORIA, ARQUITECTURA Y URBANISMO S.L.P. - CAROLINA MORENO LOZANO - EMILIO ABADIA FLORES



APROBADO DEFINITIVAMENTE
15 JUN 2012
SECRETARÍA DE URBANISMO

Diligencia Aprobación Plano
Fecha: 15 JUN 2012
En Secretaría

[Signature]

LEYENDA

- LIMITE DEL SUELO URBANO
- LIMITE DEL CASIO HISTORICO
- CASIO HISTORICO SIN PROTECCION
- EXTENSION DEL CASIO HISTORICO

- ENSAMBLE
- UNIDADES DE EDUCACION
- LIMITE DEL SUELO URBANIZABLE
- SUELO URBANIZABLE SOCIOCOMUNAL
- SUELO URBANIZABLE INDUSTRIAL

- EQUIPAMIENTO
- ZONAS VERDES Y ESPACIOS LIBRES
- PROTECCION FEDERAL
- INFRAESTRUCTURA FERROVIARIA



EXMO. AYUNTAMIENTO DE POZOBLANCO
**NORMAS SUBSIDIARIAS
DE PLANEAMIENTO**

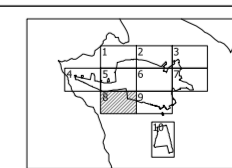
CLASIFICACION, CALIFICACION Y GESTION DE SISTEMAS

PLANO Nº
2.8

ARQUITECTO: JULIO TIRABO DE SERRANO

ESCALA 1:1 / 2000 *[Scale bar]* *[Signature]* SEÑERO 2011

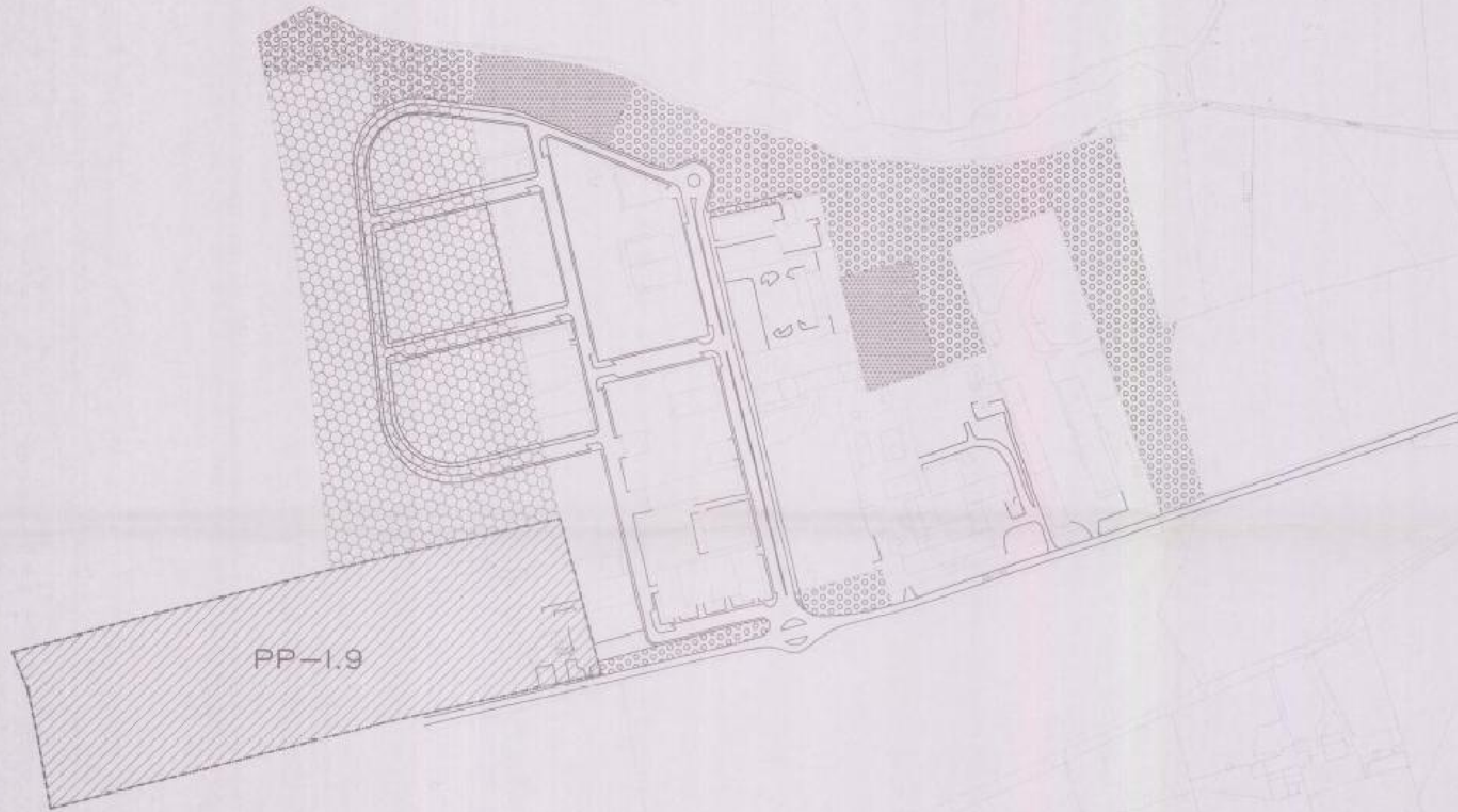

I2.08
Escala 1:2.000



PLANO DE INFORMACIÓN
NN.SS.. CLASIFICACIÓN, CALIFICACIÓN,
GESTIÓN Y SISTEMAS

POZOBLANCO

ADAPTACIÓN PARCIAL DE LAS NORMAS SUBSIDIARIAS A LA L.O.U.A.
EXCMO. AYUNTAMIENTO DE POZOBLANCO ABRIL 2012
Equipo: U.T.E. FACTORIA, ARQUITECTURA Y URBANISMO S.L.P. - CAROLINA MORENO LOZANO - EMILIO ABADIA FLORES



Diligencia - Aprobación Plano
Fecha: 05.04.12
La Secretaría

[Signature]

LEYENDA

- LIMITE DEL SUELO URBANO
- LIMITE DEL CASO HISTORICO
- CASO HISTORICO EN PROTECCION
- EXTENSION DEL CASO HISTORICO

- RESERVA CONEXION CON ALBUQUERQUE
- LIMITE DEL SUELO URBANIZABLE
- SUELO URBANIZABLE RESERVADO
- SUELO URBANIZABLE EN TERMINO TRANSITORIO

- EQUIPAMIENTO DEPORTIVO
- EQUIPAMIENTO COMERCIAL
- EQUIPAMIENTO SOCIAL
- ZONAS VERDES Y ESPACIOS LIBRES



EXCMO. AYUNTAMIENTO DE POZOBLANCO
NORMAS SUBSIDIARIAS DE PLANEAMIENTO



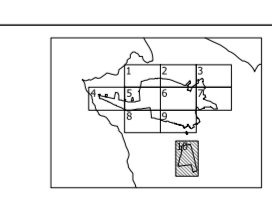
SUELO URBANO INDUSTRIAL
CLASIFICACION, CALIFICACION Y DESTINO, SISTEMAS

PLANO Nº
2.10

TIRADO DE SERRANO

ENERO 2007

I2.10
Escala 1:2.000



PLANO DE INFORMACIÓN
NN.SS.. SUELO URBANO INDUSTRIAL.
CLASIFICACIÓN, CALIFICACIÓN, GESTIÓN Y SISTEMAS

POZOBLANCO

ADAPTACIÓN PARCIAL DE LAS NORMAS SUBSIDIARIAS A LA L.O.U.A.
EXCMO. AYUNTAMIENTO DE POZOBLANCO
Equipo: U.T.E. FACTORIA, ARQUITECTURA Y URBANISMO S.L.P. - CAROLINA MORENO LOZANO - EMILIO ABADIA FLORES
ABRIL 2.012