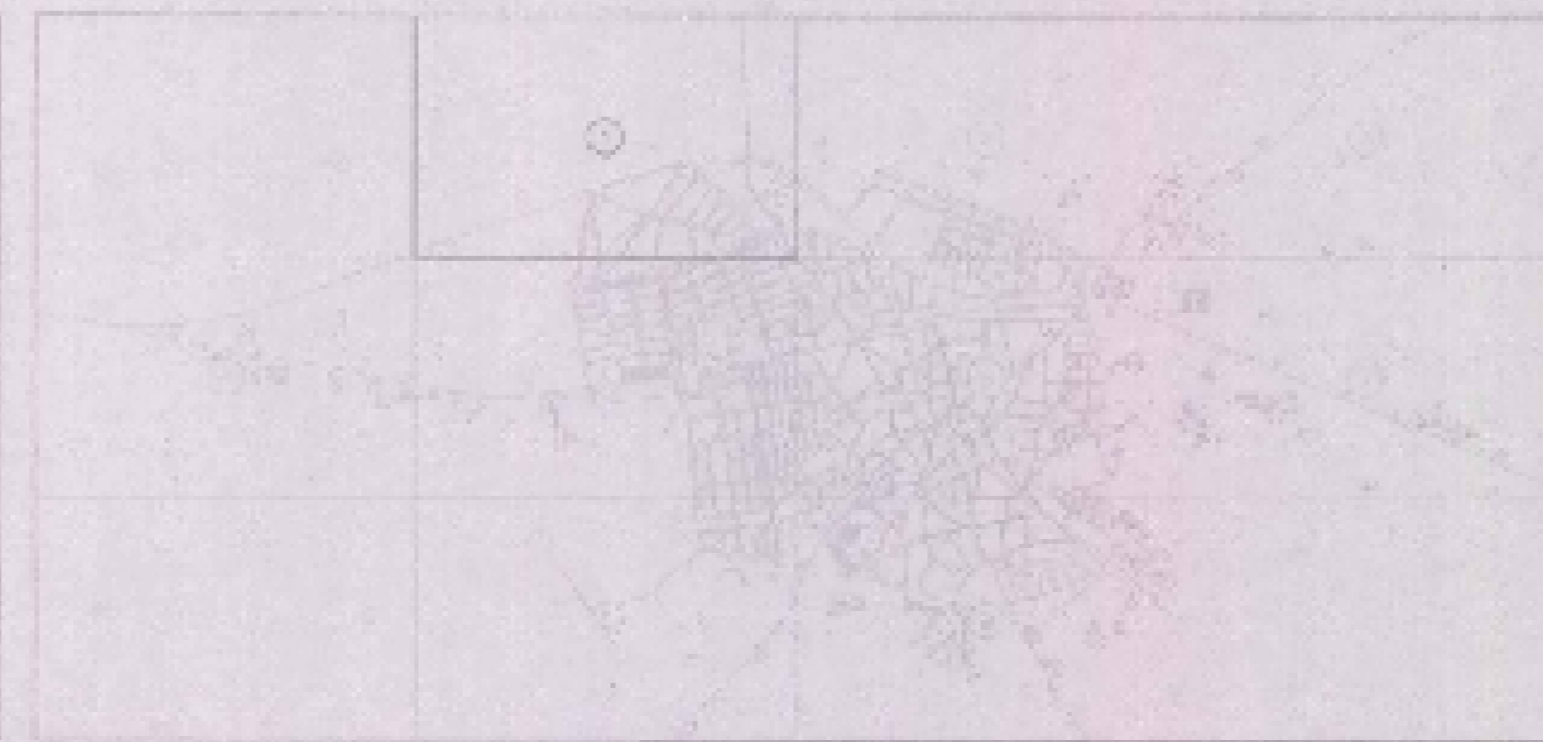


Dijese Ayuntamiento de Pozoblanco
Fecha: 15 JUN 2001
Escala: 1:2.000

LEYENDA

	LIMITE DEL SUELO URBANO		ALINEACIONES		DOS PLANTAS		EDIFICIOS
	UNIDADES DE ELEVACION		RASANTES DEL TERRENO		TRES PLANTAS		ZONAS VERDES Y ESPACIOS URBANOS
	ACTUACIONES AISLADAS		CUATRO PLANTAS		CINCO PLANTAS		PROTECCION INTEGRAL
			CINCO PLANTAS				PROTECCION ESTRUCTURAL

NOTA
-EN EL SUELO URBANO SE CONSERVARAN TODAS LAS ALINEACIONES APROBADAS POR EL AYUNTAMIENTO
SE MODIFICAN LAS SITUADAS EN LAS ACTUACIONES AISLADAS Y EN LAS UNIDADES DE ELEVACION



EXMO. AYUNTAMIENTO DE POZOBLANCO
NORMAS SUBSIDIARIAS DE PLANEAMIENTO

REVISIÓN VIARIA, ALINEACIONES Y RASANTES PARA LA EDIFICACION

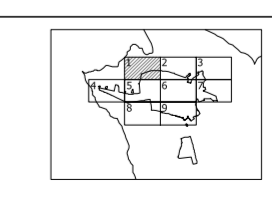
PLANO Nº 3.1

15 JUN 2001

ESCALA: 1:2.000

GENERO 2001

I3.01
Escala 1:2.000



PLANO DE INFORMACIÓN
NN.SS., RED VIARIA, ALINEACIONES Y RASANTES. ALTURA DE LA EDIFICACIÓN

POZOBLANCO

ADAPTACIÓN PARCIAL DE LAS NORMAS SUBSIDIARIAS A LA L.O.U.A.
EXCMO. AYUNTAMIENTO DE POZOBLANCO
Equipo: U.T.E. FACTORIA, ARQUITECTURA Y URBANISMO S.L.P. - CAROLINA MORENO LOZANO - EMILIO ABADÍA FLORES
ABRIL 2.012



Départamento de Planeación Física
 P.O. Box 00149
 La Vega, D.R.
[Signature]

LEYENDA

- | | | | |
|-------------------------|---------------------------|---------------|--------------------------------|
| UNITE DEL CUICLO URBANO | ALINEAMIENTO | DOS PLANTAS | EQUIPAMIENTOS |
| UNIDADES DE EJECUCIÓN | MANTENIMIENTO DEL TERRENO | TRES PLANTAS | ZONAS VUELOS Y ESPACIOS LIBRES |
| ACTUACIONES ASISTIDAS | MANTENIMIENTO PLANTAS | CINCO PLANTAS | PROTECCIÓN INTEGRAL |
| | | | PROTECCIÓN ESTRUCTURAL |

NOTAS
 EN EL SEUDO LIRAVIO SE CONSERVAN TODAS LAS ALINEACIONES APLICADAS POR EL AYUNTAMIENTO
 SE MODIFICAN LAS SITUADAS EN LAS ACTUACIONES AERIANAS Y EN LAS UNIDADES DE EJECUCIÓN



EXMO. AYUNTAMIENTO DE POZOBLANCO
NORMAS SUBSIDIARIAS
DE PLANEAMIENTO

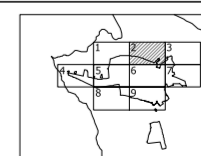
RED VIARIA
 ALINEACIONES
 ALTURA DE EDIFICACIÓN

ARCHITECTO: JULIO CESAR SERRANO

ESCALA: 1:12000

ENERO 2012

I3.02
 Escala 1:12.000



PLANO DE INFORMACIÓN
 NN.SS., RED VIARIA, ALINEACIONES Y
 RASANTES. ALTURA DE LA EDIFICACIÓN

POZOBLANCO

ADAPTACIÓN PARCIAL DE LAS NORMAS SUBSIDIARIAS A LA L.O.U.A.
 EXCMO. AYUNTAMIENTO DE POZOBLANCO
 EQUIPO: U.T.E. FACTORIA, ARQUITECTURA Y URBANISMO S.L.P. - CAROLINA MORENO LOZANO - EMILIO ABADÍA FLORES
 ABRIL 2012



APROBADO LICENCIAMENTE
15 JUN. 2011



Intendente: Juan Carlos Plas
Delegado: Juan Carlos Plas
Jefe de Oficina: Juan Carlos Plas

LEYENDA

LIMITE DEL SUELO URBANO	ALINEACIONES	30% PLANTAS	EQUIPAMENTOS
UNIDADES DE EJECUCION	RASANTES DEL TERRENO	10% PLANTAS	ZONAS VERDES Y ESPACIOS LIBRES
ACTUACIONES AISLADAS	LIMITE DEL SUELO URBANIZABLE	CUARDO PLANTAS	PROTECCION INTEGRAL
		CINCO PLANTAS	PROTECCION EXTRACTIVA

NOTAS
EN EL SUELO URBANO SE CONSERVAN TODAS LAS ALINEACIONES EXCEPTO LAS QUE SE MODIFICAN EN LAS ACTUACIONES AISLADAS Y EN LAS UNIDADES DE EJECUCION.



EXMO. AYUNTAMIENTO DE POZOBLANCO
NORMAS SUBSIDIARIAS DE PLANEAMIENTO

RED VIARIA
ALINEACIONES Y RASANTES
ALTURA DE LA EDIFICACION

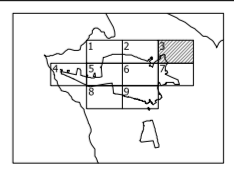
PLANO Nº 3.3

ARQUITECTO: JULIO TIRADO DE BERNARDO

ESCALA: 1 / 2000

ENERO 2001


I3.03
Escala 1:2.000



PLANO DE INFORMACIÓN
NN.SS., RED VIARIA, ALINEACIONES Y RASANTES, ALTURA DE LA EDIFICACIÓN

POZOBLANCO

ADAPTACIÓN PARCIAL DE LAS NORMAS SUBSIDIARIAS A LA L.O.U.A.
EXCMO. AYUNTAMIENTO DE POZOBLANCO ABRIL 2.012
Equipo: U.T.E. FACTORIA, ARQUITECTURA Y URBANISMO S.L.P. - CAROLINA MORENO LOZANO - EMILIO ABADÍA FLORES



Elabora: E. Archibacua Flores
Fecha: 02/04/11
La Sordina

LEYENDA

LÍMITE DEL SUELO URBANO	ALINEACIONES	DOS PLANTAS	EQUIPAMIENTOS
UNIDADES DE EJECUCIÓN	RESERVA DE ESPACIO	TRES PLANTAS	ZONAS VERDES Y ESPACIOS LIBRES
ACTUACIONES AJERADAS	LÍMITE DEL SUELO URBANIZABLE	CUATRO PLANTAS	PROTECCION INTEGRAL
		CINCO PLANTAS	PROTECCION ESTRUCTURAL

NOTA
- EN EL SUELO URBANO SE CONSERVAN TODAS LAS ALINEACIONES APROBADAS POR EL AYUNTAMIENTO
- SE MODIFICAN LAS ALTURAS EN LAS ACTUACIONES AJERADAS Y EN LAS UNIDADES DE EJECUCIÓN



EXMO. AYUNTAMIENTO DE POZOBLANCO NORMAS SUBSIDIARIAS DE PLANEAMIENTO

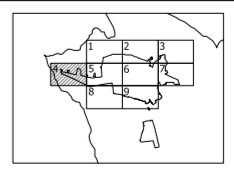
RED VIARIA,
ALINEACIONES Y
RASANTES, ALTURA DE LA EDIFICACIÓN

ARQUITECTO: JULIO TIRADO FERRANDO

ESCALA: 1:1 / 2000

ENERO 2011


I3.04
Escala 1:2.000



PLANO DE INFORMACIÓN
NN.SS., RED VIARIA, ALINEACIONES Y
RASANTES, ALTURA DE LA EDIFICACIÓN

POZOBLANCO

ADAPTACIÓN PARCIAL DE LAS NORMAS SUBSIDIARIAS A LA L.O.U.A.
EXCMO. AYUNTAMIENTO DE POZOBLANCO ABRIL 2012
Equipo: U.T.E. FACTORIA, ARQUITECTURA Y URBANISMO S.L.P. - CAROLINA MORENO LOZANO - EMILIO ABADÍA FLORES



LEYENDA

	LÍMITE DEL SUELO URBANO		ALINEACIONES		GRILLA PLANIMÉTRICA		EQUIPAMENTOS
	UNIDADES DE EJECUCIÓN		RASANTES DEL TERRENO		ÁREAS PLANTAS		TIEMPOS VERDES Y ESPACIOS LIBRES
	ACTUACIONES AISLADAS		LÍMITE DE SUELO URBANO		GRILLA PLANIMÉTRICA		PROTECCIÓN ESTRUCTURAL
			GRILLA PLANIMÉTRICA		PROTECCIÓN ESTRUCTURAL		SISTEMAS EN SUELO NO URBANIZABLE

NOTA:
 -EN EL SUELO URBANO SE CONSERVARÁN TODAS LAS ALINEACIONES APROBADAS POR EL AYUNTAMIENTO
 -SE MANTENDRÁN LAS ESTUDIAS EN LAS ACTUACIONES AISLADAS Y EN LAS UNIDADES DE EJECUCIÓN



EXMO. AYUNTAMIENTO DE POZOBLANCO
**NORMAS SUBSIDIARIAS
 DE PLANEAMIENTO**

RED VIARIA
 ALINEACIONES Y RASANTES
 ALTURA DE LA EDIFICACIÓN

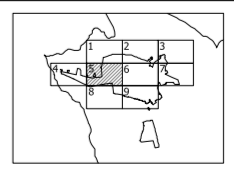
APROBADO DESPACHAMENTE
 15 JUN. 2011

ARCHITECTO: JULIO TIRADO DEL CERRO

ESCALA: 1 / 2000

ENERO 2011


I3.05
 Escala 1:2.000



PLANO DE INFORMACIÓN
 NN.SS., RED VIARIA, ALINEACIONES Y
 RASANTES, ALTURA DE LA EDIFICACIÓN

POZOBLANCO

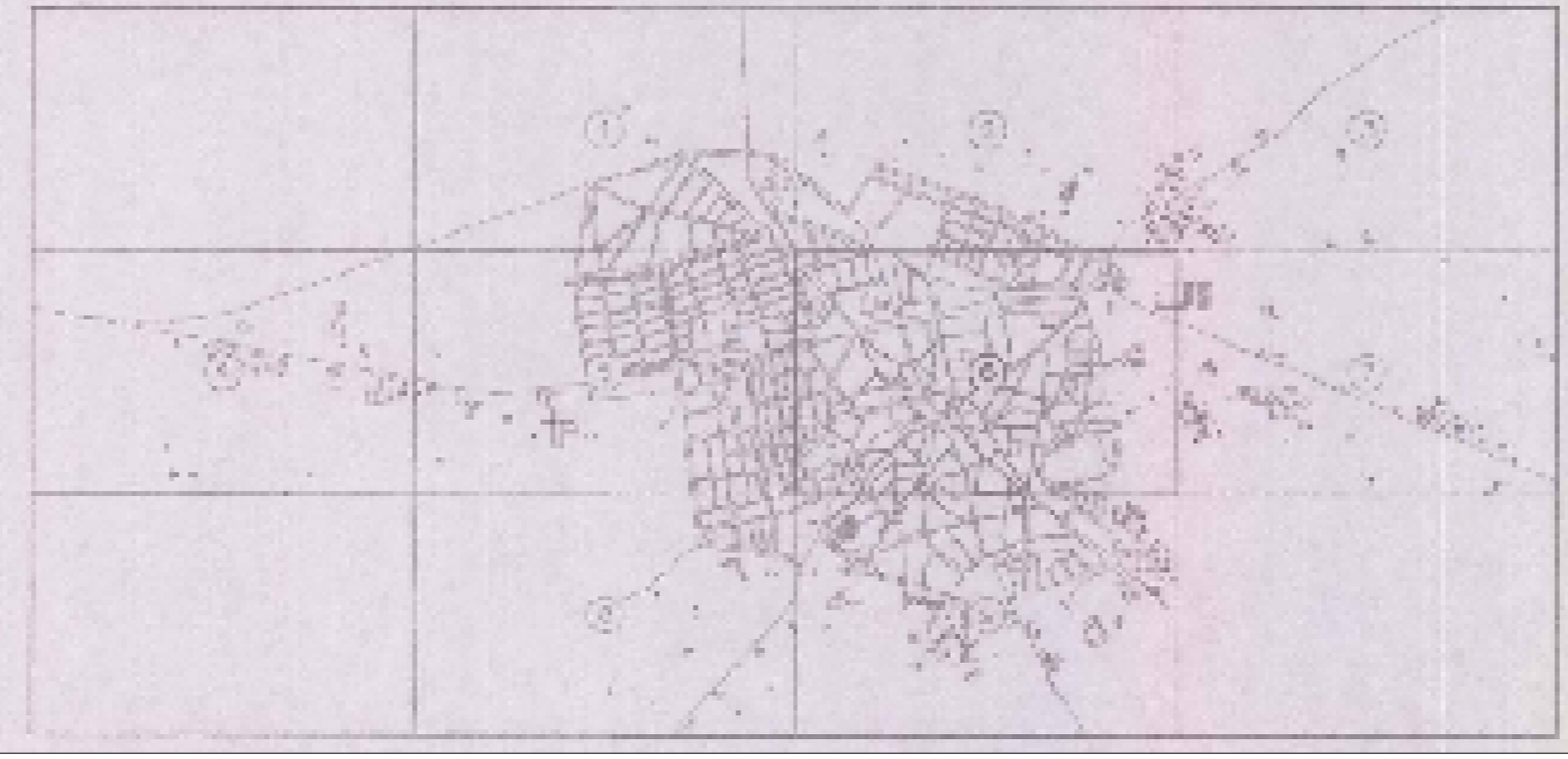



 Diligencia - Arquitecto Titular
 Pedro A. Moreno Lozano
 Las Rozas, Madrid

LEYENDA

LÍMITE DEL SUELO URBANO	ALINEACIONES	DOS PLANTAS	EQUIPAMIENTO EN SUELO NO URBANIZABLE
UNIDADES DE EJECUCIÓN	RASANTES DEL TERRENO	TRES PLANTAS	EQUIPAMIENTO
ACCIONES AISLADAS	CUATRO PLANTAS	CINCO PLANTAS	ZONAS VERDES Y ESPACIOS LIBRES
CARGO HISTÓRICO SIN PROTECCIÓN	PROTECCIÓN INTEGRAL	PROTECCIÓN ESTRUCTURAL	

NOTA
 -EN EL SUELO URBANO SE CONSTRUYAN TODAS LAS ALINEACIONES APROBADAS POR EL AYUNTAMIENTO.
 -SE MODIFICAN LAS RITUALIDADES EN LAS ACCIONES AISLADAS Y EN LAS UNIDADES DE EJECUCIÓN.



EXCMO. AYUNTAMIENTO DE POZOBLANCO

NORMAS SUBSIDIARIAS DE PLANEAMIENTO

RED VIARIA
ALINEACIONES Y RASANTES
ALTURA DE LA EDIFICACION

PLANO Nº 3.6

ARQUITECTOS: JULIO TERADO DE SERRANO

ESCALA: 1 / 2000

ENERO 2001

13.06
Escala 1:2.000

 **PLANO DE INFORMACIÓN**
 NN.SS., RED VIARIA, ALINEACIONES Y RASANTES, ALTURA DE LA EDIFICACIÓN

POZOBLANCO

ADAPTACIÓN PARCIAL DE LAS NORMAS SUBSIDIARIAS A LA L.O.U.A.
 EXCMO. AYUNTAMIENTO DE POZOBLANCO ABRIL 2012
 Equipo: U.T.E. FACTORIA, ARQUITECTURA Y URBANISMO S.L.P. - CAROLINA MORENO LOZANO - EMILIO ABADÍA FLORES