

APROBADO DEFINITIVAMENTE  
13 JUN 2012  
DIRECCIÓN GENERAL DE PLANEACIÓN Y ORDENAMIENTO TERRITORIAL  
SECRETARÍA DE DESARROLLO URBANO Y CONSTRUCCIÓN

Diligente Apoderada P. Local  
POZOBLANCO  
LA SECRETARÍA  
*[Signature]*

**LEYENDA:**

LIMITE DEL SUELO URBANO	ALINEACIONES	DOS PLANTAS	EQUIVOCACIONES
UNIDADES DE EDIFICACION	RASANTES DEL TERRENO	TRES PLANTAS	ZONAS VERDES Y ESPACIOS LIBRES
ACTUACIONES AISLADAS	LIMITE DE SUELO URBANIZABLE	CUATRO PLANTAS	PROTECCION INTEGRAL
		CINCO PLANTAS	PROTECCION ESTRUCTURAL
			SETOS EN SUELO NO URBANIZABLE

**NOTA:**  
-EN EL SUELO URBANO SE CONSERVARAN TODAS LAS ALINEACIONES APROBADAS POR EL AYUNTAMIENTO  
-SE INDICARAN LAS ALTURAS EN LOS ACCIONES DE ALIVIA Y EN LAS UNIDADES DE EDIFICACION



**EXMO. AYUNTAMIENTO DE POZOBLANCO**  
**NORMAS SUBSIDIARIAS DE PLANEAMIENTO**

RED VIARIA  
ALINEACIONES Y RASANTES  
ALTURA DE LA EDIFICACION

PLANO Nº 3.7

ARQUITECTO: JULIO TIRADO DE SERRANO

ESCALA: 1 / 2000

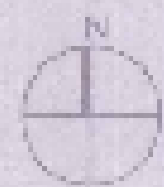
ENERO 2011

**I3.07**  
Escala 1:2.000

**PLANO DE INFORMACIÓN**  
NN.SS.- RED VIARIA, ALINEACIONES Y RASANTES. ALTURA DE LA EDIFICACIÓN

**POZOBLANCO**

ADAPTACIÓN PARCIAL DE LAS NORMAS SUBSIDIARIAS A LA L.O.U.A.  
EXCMO. AYUNTAMIENTO DE POZOBLANCO ABRIL 2.012  
Equipo: U.T.E. FACTORIA, ARQUITECTURA Y URBANISMO S.L.P. - CAROLINA MORENO LOZANO - EMILIO ABADÍA FLORES



APROBADO DEFINITIVAMENTE  
15 JUN. 2012

Dirección - Asociación Plano  
PCH-0514-M.  
L. S. S. S. S. S.

*[Signature]*

LEYENDA

- |                              |                       |              |                                |
|------------------------------|-----------------------|--------------|--------------------------------|
| LÍMITE DEL ÁMBITO DE ESTUDIO | ALINEACIONES          | UNA PLANTA   | EQUIPAMIENTO                   |
| UNIDADES DE EJECUCIÓN        | BAMBANTES DEL TERRENO | DOS PLANTAS  | ZONAS VERDES Y ESPACIOS LIBRES |
| SITUACIONES AISLADAS         | CUATRO PLANTAS        | TRES PLANTAS | PROTECCIÓN INTEGRAL            |
|                              | CINCO PLANTAS         |              | PROTECCIÓN ESTRUCTURAL         |

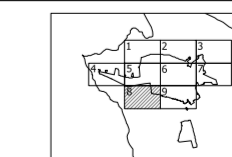
NOTA:  
- EN EL SUELO UTILIZADO SE CONSERVARÁN TODAS LAS ALINEACIONES APROBADAS POR EL AYUNTAMIENTO.  
- SE MODIFICARÁN LAS SITUACIONES EN LAS SITUACIONES AISLADAS Y EN LAS UNIDADES DE EJECUCIÓN.



EXMO. AYUNTAMIENTO DE POZOBLANCO  
**NORMAS SUBSIDIARIAS DE PLANEAMIENTO**

RED VIARIA, ALINEACIONES Y RASANTES, ALTURA DE LA EDIFICACIÓN  
PLANO Nº 3.8  
ARQUITECTO: JULIO TIRADO DE SERRANO  
ESCALA: 1 / 2000  
ENFRENTO 2001


**13.08**  
Escala 1:2.000



PLANO DE INFORMACIÓN  
NN.SS., RED VIARIA, ALINEACIONES Y RASANTES, ALTURA DE LA EDIFICACIÓN

**POZOBLANCO**

ADAPTACIÓN PARCIAL DE LAS NORMAS SUBSIDIARIAS A LA L.O.U.A.  
EXCMO. AYUNTAMIENTO DE POZOBLANCO  
Equipo: U.T.E. FACTORIA, ARQUITECTURA Y URBANISMO S.L.P. - CAROLINA MORENO LOZANO - EMILIO ABADÍA FLORES  
ABRIL 2.012



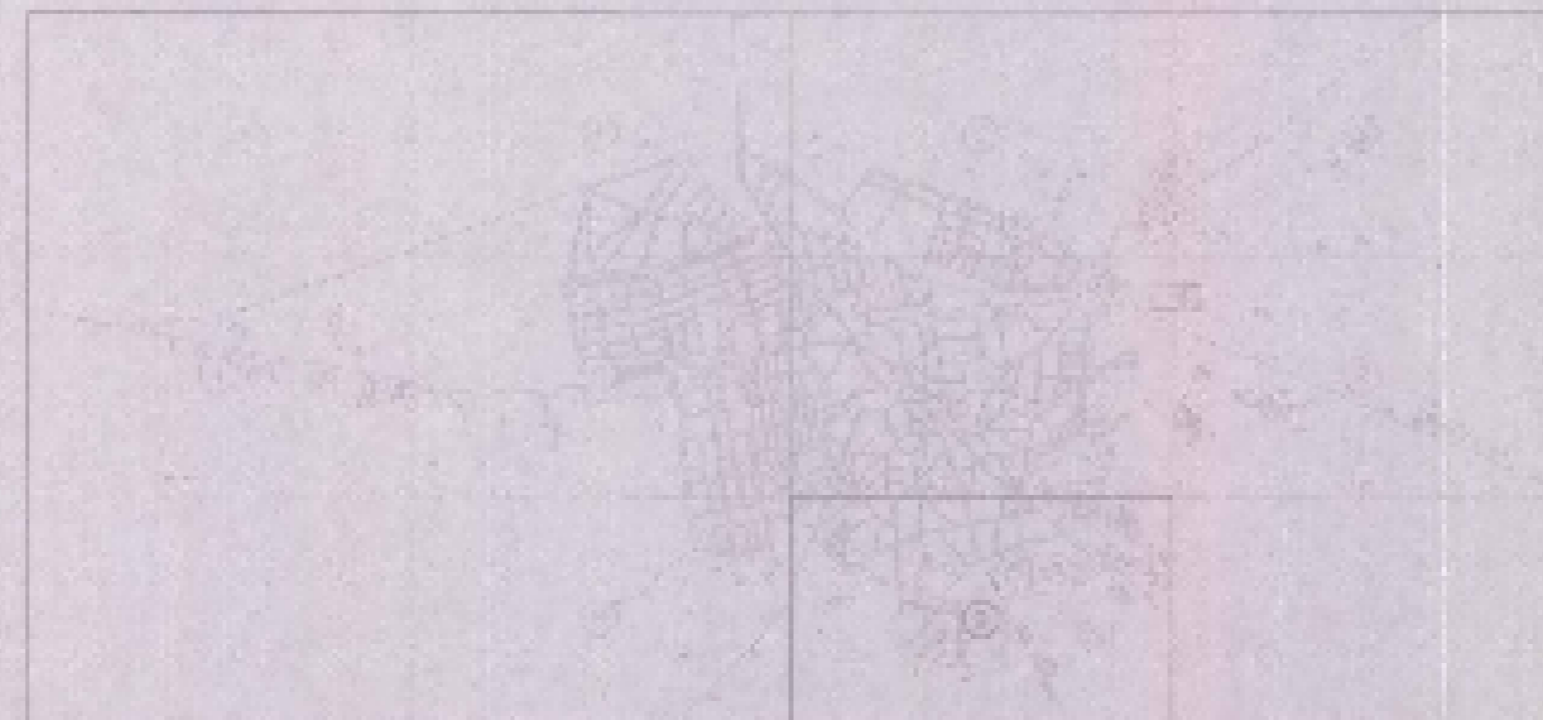
APROBADO ADMINISTRATIVAMENTE  
15 JUN. 2012  
EXCMO. AYUNTAMIENTO DE POZOBLANCO

Diligente: *[Signature]*  
Dña. C. M. L. S. S. S.  
La Secretaría

**LEYENDA**

- |                                  |                              |                |                                |
|----------------------------------|------------------------------|----------------|--------------------------------|
| LIMITE DEL SUELO URBANO          | ALINEACIONES                 | DOS PLANTAS    | EQUIPAMENTOS                   |
| UE UNIDADES DE EJECUCION         | RASANTES DEL TERRENO         | TRES PLANTAS   | ZONAS VERDES Y ESPAZIOS LIBRES |
| AA ACTUACIONES AISLADAS          | LIMITE DEL SUELO URBANIZABLE | CUATRO PLANTAS | PROTECCION INTEGRAL            |
| SISTEMAS EN SUELO NO URBANIZABLE |                              | CINCO PLANTAS  | PROTECCION ESTRUCTURAL         |

NOTA:  
-EN EL SUELO URBANO SE CONSERVAN TODAS LAS ALINEACIONES APROBADAS POR EL AYUNTAMIENTO  
-SE MODIFICAN LAS SITUADAS EN LAS ACTUACIONES AISLADAS Y EN LAS UNIDADES DE EJECUCION



**EXMO. AYUNTAMIENTO DE POZOBLANCO**  
**NORMAS SUBSIDIARIAS**  
**DE PLANEAMIENTO**

*[Signature]* RED VIARIA  
ALINEACIONES Y RASANTES  
ALTURA DE LA EDIFICACION

PLANO N.º  
3.9


ARQUITECTO: JULIO TORADO DE SERENO  
ESCALA: 1 / 2000 ENERO 2011

**I3.09**  
Escala 1:2.000

**PLANO DE INFORMACIÓN**  
NN.SS., RED VIARIA, ALINEACIONES Y  
RASANTES, ALTURA DE LA EDIFICACIÓN

**POZOBLANCO**

ADAPTACIÓN PARCIAL DE LAS NORMAS SUBSIDIARIAS A LA L.O.U.A.  
EXCMO. AYUNTAMIENTO DE POZOBLANCO ABRIL 2.012  
Equipo: U.T.E. FACTORIA, ARQUITECTURA Y URBANISMO S.L.P. - CAROLINA MORENO LOZANO - EMILIO ABADÍA FLORES



Elaborado por: [Signature]  
Fecha: [Date]  
Escala: [Scale]

- LÍMITE TÉRMINO MUNICIPAL.
- SNU GÉNICO.
- SNU DE ESP. PROT. DE PARQUES RURALES TRADIC.(1)
- SNU DE ESP. BARRIO AMBIENTAL.
- SNU DE ESP. PROT. DE PARQUES RURALES TRADIC.(2)
- SNU DE ESP. BARRIO PROTECCIÓN DE MAS RESERVAS.
- SNU DE ESP. INTERES ECOLÓGICO.
- SNU DE ESP. PROTECCIÓN DE PARQUES.
- SNU DE CRITERIO INTERES ESTRATÉGICO-AMBIENTAL.
- SNU DE INTERES IDENTIFIC-CULTURAL.
- SNU DE PRO. DE INFRAESTRUCTURA.

1	2	3
4	5	6
7	8	9
10	11	12
13	14	15
16	17	18
19	20	21
22	23	24

**EXMO. AYUNTAMIENTO DE POZOBLANCO**  
**NORMAS SUBSIDIARIAS**  
**DE PLANEAMIENTO**

*[Signature]* PROPUESTA DE CALIFICACION DE SUELO NO URBANIZABLE PLANO Nº 4.1

ESCALA 1:10.000 ENERO 2012  
 ARQUITECTO: JULIO TRINIDAD DE SERRANO


**I4.01**  
Escala 1:10.000

1	2	3
4	5	6
7	8	9
10	11	12
13	14	15
16	17	18
19	20	21
22	23	24

PLANO DE INFORMACIÓN  
 NN.SS.. PROPUESTA DE CALIFICACIÓN DE  
 SUELO NO URBANIZABLE

**POZOBLANCO**

ADAPTACIÓN PARCIAL DE LAS NORMAS SUBSIDIARIAS A LA L.O.U.A.  
 EXCMO. AYUNTAMIENTO DE POZOBLANCO ABRIL 2012  
 Equipo: U.T.E. FACTORIA, ARQUITECTURA Y URBANISMO S.L.P. - CAROLINA MORENO LOZANO - EMILIO ABADÍA FLORES



- ● ● UNITE TERMINO MUNICIPAL
- SNU GENERALICO
- SNU DE ESP. PROT. DE PAISAJES RURALES TRADIC.(1)
- SNU DE ESP. INTERES AMBIENTAL
- SNU DE ESP. PROT. DE PAISAJES RURALES TRADIC.(2)
- ESTEROS EN SUELO NO URBANIZABLE
- SNU DE ESP. INTERES ECOLOGICO
- SNU DE ESP. PROTECCION DE RIBERAS
- SNU DE ESPECIAL INTERES ESTRATEGICO-AMBIENTAL
- SNU DE INTERES IDENTIFICACION CULTURAL
- SNU DE PRO. DE INFRAESTRUCTURA
- SNU DE ESPECIAL PROTECCION DE VEGE. PREGRAN

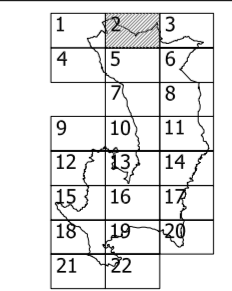
1	2	3
4	5	6
7	8	9
10	11	12
13	14	15
16	17	18
19	20	21

**EXMO. AYUNTAMIENTO DE POZOBLANCO**  
**NORMAS SUBSIDIARIAS**  
**DE PLANEAMIENTO**

PROPUESTA DE CALIFICACION DE SUELO NO URBANIZABLE PLANO Nº 4.2

ESCALA: 1 / 10000  
 ARQUITECTO: JULIO TRABA DE SEPARENO  
 JUNIO 2011

**I4.02**  
 Escala 1:10.000



**PLANO DE INFORMACION**  
 NN.SS.. PROPUESTA DE CALIFICACION DE SUELO NO URBANIZABLE

**POZOBLANCO**

ADAPTACION PARCIAL DE LAS NORMAS SUBSIDIARIAS A LA L.O.U.A. EXCMO. AYUNTAMIENTO DE POZOBLANCO ABRIL 2012  
 Equipo: U.T.E. FACTORIA, ARQUITECTURA Y URBANISMO S.L.P. - CAROLINA MORENO LOZANO - EMILIO ABADIA FLORES