

Dirección General de Urbanismo
Plano 4.17
Luzmila Durán

- LIMITE TERRENO MUNICIPAL
- SNU GENERALIZADO
- SNU DE ESP. PROT. DE PAVES DE PAVES RURALES INTERIORES
- SNU DE ESP. INTERIOR AMBIENTAL
- SNU DE ESP. PROT. DE PAVES RURALES INTERIORES
- SNU DE ESP. PROT. DE PAVES RURALES INTERIORES
- SNU DE ESP. PROT. DE PAVES RURALES INTERIORES
- SNU DE ESP. INTERIOR ECOLOGICO
- SNU DE ESP. PROTECCION DE RIBERAS
- SNU DE ESPECIAL INTERES ESTADISTICO-AMBIENTAL
- SNU DE INTERES CENTRAL-CULTURAL
- SNU DE PRO. DE INFRAESTRUCTURA
- SNU DE ESPECIAL PROTECCION DE ZONAS PRODUCTIVAS

1	2	3
4	5	6
7	8	9
10	11	12
13	14	15
16	17	18
19	20	21
22	23	24

EXMO. AYUNTAMIENTO DE POZOBLANCO
NORMAS SUBSIDIARIAS DE PLANEAMIENTO

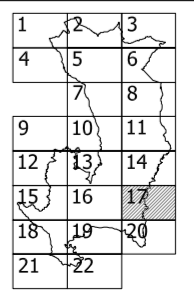
PROPUESTA DE CALIFICACION DE SUELO NO URBANIZABLE

PLANO Nº **4.17**

ESCALA: 1 / 10000


ARQUITECTO: JULIO TIRADO DE SERIANO

I4.17
Escala 1:10.000



PLANO DE INFORMACIÓN
NN.SS.. PROPUESTA DE CALIFICACIÓN DE SUELO NO URBANIZABLE

POZOBLANCO



Villaharta - San Juan Pinco
C/ San Juan Pinco, 1
34010 Pozoblanco, Córdoba

- — ● LIMITE TERRITORIO MUNICIPAL
- LINEA TERRITORIO MUNICIPAL
- LINEA DE ESP. PROT. DE PASAJES RURALES TRADIC(2)
- LINEA DE ESP. PROT. DE PASAJES RURALES TRADIC(2)
- LINEA DE ESP. PROT. DE PASAJES RURALES TRADIC(2)
- LINEA DE ESP. PROT. DE PASAJES RURALES TRADIC(2)
- LINEA DE ESP. PROT. DE PASAJES RURALES TRADIC(2)
- LINEA DE ESP. PROT. DE PASAJES RURALES TRADIC(2)
- LINEA DE ESP. PROT. DE PASAJES RURALES TRADIC(2)
- LINEA DE ESP. PROT. DE PASAJES RURALES TRADIC(2)
- LINEA DE ESP. PROT. DE PASAJES RURALES TRADIC(2)
- LINEA DE ESP. PROT. DE PASAJES RURALES TRADIC(2)
- SNU DE ESP. INTERES ECOLÓGICO
- SNU DE ESP. INTERES ECOLÓGICO
- SNU DE ESP. INTERES ECOLÓGICO
- SNU DE ESP. INTERES ECOLÓGICO
- SNU DE ESP. INTERES ECOLÓGICO
- SNU DE ESP. INTERES ECOLÓGICO
- SNU DE ESP. INTERES ECOLÓGICO
- SNU DE ESP. INTERES ECOLÓGICO
- SNU DE ESP. INTERES ECOLÓGICO
- SNU DE ESP. INTERES ECOLÓGICO
- SNU DE INTERES CULTURO-CULTURAL
- SNU DE INTERES CULTURO-CULTURAL
- SNU DE INTERES CULTURO-CULTURAL
- SNU DE INTERES CULTURO-CULTURAL
- SNU DE INTERES CULTURO-CULTURAL
- SNU DE ESP. INTERES ECOLÓGICO
- SNU DE ESP. INTERES ECOLÓGICO
- SNU DE ESP. INTERES ECOLÓGICO
- SNU DE ESP. INTERES ECOLÓGICO
- SNU DE ESP. INTERES ECOLÓGICO

1	2	3
4	5	6
7	8	9
10	11	12
13	14	15
16	17	18
19	20	21
22	23	24

EXMO. AYUNTAMIENTO DE POZOBLANCO
NORMAS SUBSIDIARIAS
DE PLANEAMIENTO

Justicia PROPUESTA DE CALIFICACION DE SUELO NO URBANIZABLE PLANO Nº 4.18

ESCALA: 1 / 10000 EQUIPO: U.T.E. FACTORIA, ARQUITECTURA Y URBANISMO S.L.P. - CAROLINA MORENO LOZANO - EMILIO ABADÍA FLORES

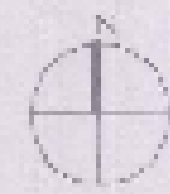
I4.18
Escala 1:10.000

1	2	3
4	5	6
7	8	9
10	11	12
13	14	15
16	17	18
19	20	21
22	23	24

PLANO DE INFORMACIÓN
NN.SS.. PROPUESTA DE CALIFICACIÓN DE
SUELO NO URBANIZABLE

POZOBLANCO

ADAPTACIÓN PARCIAL DE LAS NORMAS SUBSIDIARIAS A LA L.O.U.A.
EXCMO. AYUNTAMIENTO DE POZOBLANCO ABRIL 2012
Equipo: U.T.E. FACTORIA, ARQUITECTURA Y URBANISMO S.L.P. - CAROLINA MORENO LOZANO - EMILIO ABADÍA FLORES



- ● ● LIMITE TERMINO MUNICIPAL
- SNU GENERAL
- SNU DE ESP. PROT. DE PAISAJES RURALES (INVENTARIO) (1)
- SNU DE ESP. INTERES AMBIENTAL
- SNU DE ESP. PROT. DE PAISAJES RURALES TRAZADO (2)
- SITIOS EN RIESGO NO URBANIZABLE
- SNU DE ESP. INTERES ECONOMICO
- SNU DE ESP. PROTECCION DE FUENTES
- SNU DE ESPECIAL INTERES (ESTRATEGICO-AMBIENTAL)
- SNU DE INTERES CENTRICO CULTURAL
- SNU DE PRO. DE INFRAESTRUCTURA
- SNU DE ESPECIAL PROTECCION DE VAS RECLAMAS

1	2	3
4	5	6
7	8	9
10	11	12
13	14	15
16	17	18
19	20	21
22	23	24

EXMO. AYUNTAMIENTO DE POZOBLANCO
NORMAS SUBSIDIARIAS DE PLANEAMIENTO

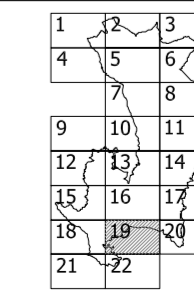
PROPUESTA DE CALIFICACION DE SUELO NO URBANIZABLE

NÚMERO 4.19

AGOSTO 2011



AGREDITADO: JULIO TIRADO DE SERRANO

I4.19
Escala 1:10.000



PLANO DE INFORMACIÓN
NN.SS.. PROPUESTA DE CALIFICACIÓN DE SUELO NO URBANIZABLE

POZOBLANCO



Miguel Ángel Sánchez Díaz
Edición 04/11
L. Romero

- ● ● LIMITE TERMINO MUNICIPAL
- RNU GENERAL
- RNU DE ESP. PAISAJE LE PARQUES RURALES (TRABAJOS)
- RNU DE ESP. INTERES AMBIENTAL
- RNU DE ESP. PROT. DE PISAJES RURALES TRABAJOS
- RITENAR EN SUELO NO URBANIZABLE
- RNU DE ESP. INTERES RECREATIVO
- RNU DE ESP. PROTECCION DE RIBERAS
- RNU DE ESPECIAL INTERES ESTRATEGICO-AMBIENTAL
- RNU DE INTERES IDENTIFIC CULTURAL
- RNU DE PRO. DE INFRAESTRUCTURA
- RNU DE ESPECIAL PROTECCION DE VAS RECREATIVAS

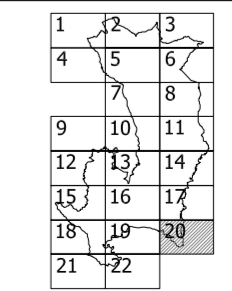
1	2	3
4	5	6
7	8	9
10	11	12
13	14	15
16	17	18
19	20	21
22	23	24

EXMO. AYUNTAMIENTO DE POZOBLANCO
**NORMAS SUBSIDIARIAS
 DE PLANEAMIENTO**

[Signature] PROPUESTA DE CALIFICACION DE SUELO NO URBANIZABLE **4.20**

ESCALA : 1 : 10000
 AMPLIACION JULIO TIRADO DE SERRANO

I4.20
 Escala 1:10.000



PLANO DE INFORMACIÓN
 NN.SS.. PROPUESTA DE CALIFICACIÓN DE
 SUELO NO URBANIZABLE

POZOBLANCO