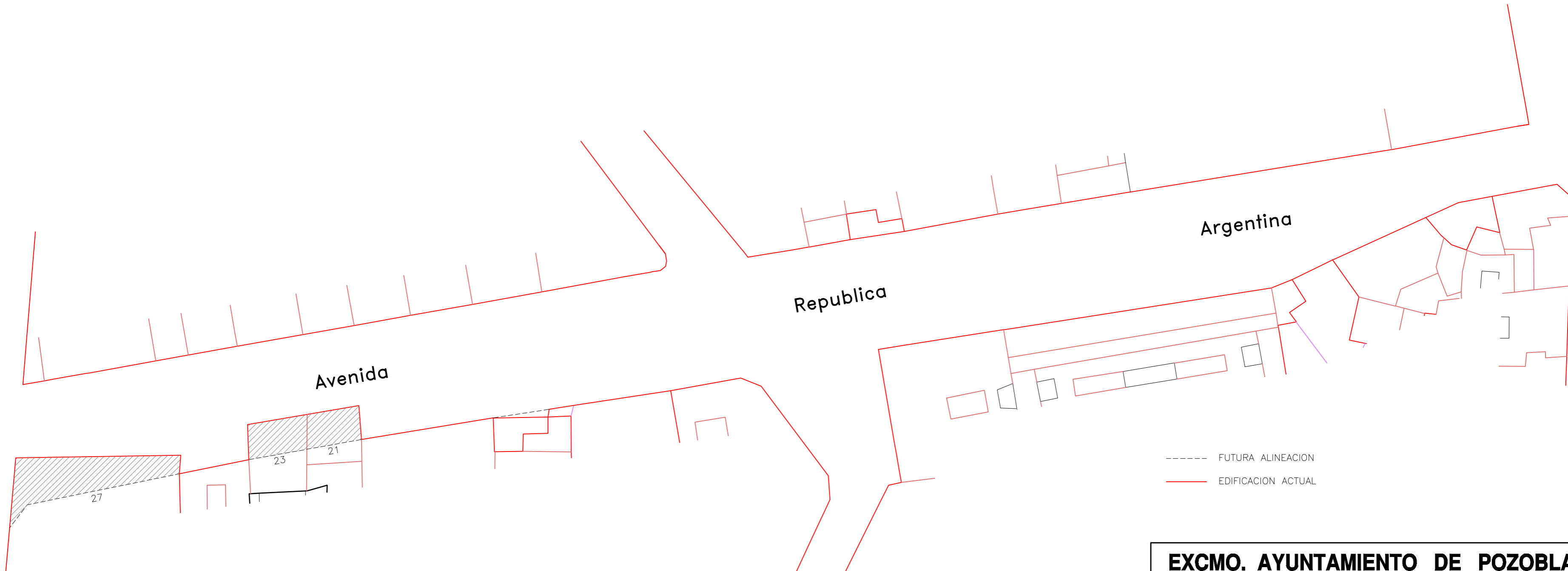


**EXCMO. AYUNTAMIENTO DE POZOBLANCO**  
**NORMAS SUBSIDIARIAS**  
**DE PLANEAMIENTO**

ANEXO DE ALINEACIONES  
 ALINEACION N° 1  
 AVENIDA DE EL GUIJO

ENERO 2001  
 ESCALA 1/500



Avenida

Republica

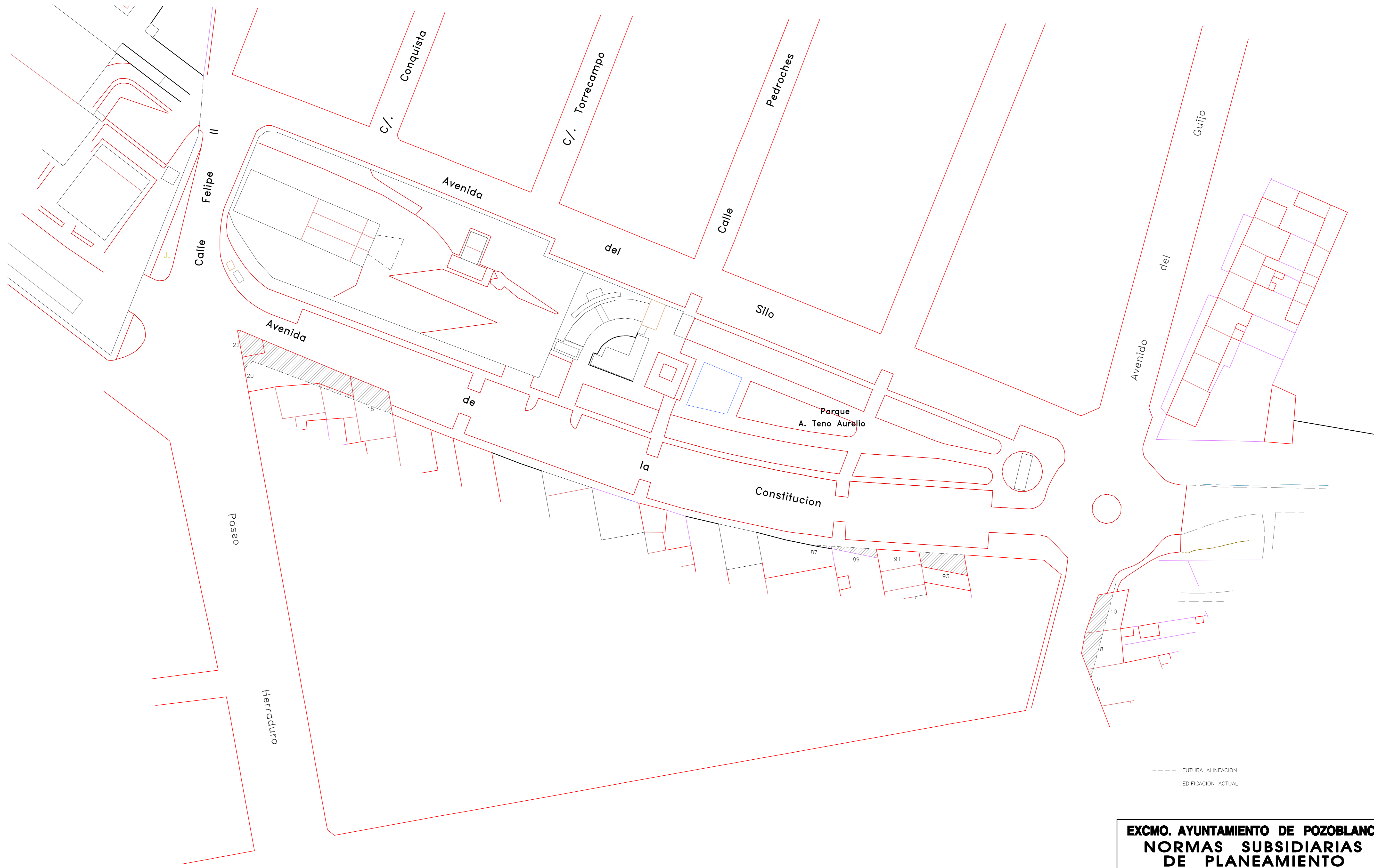
Argentina

----- FUTURA ALINEACION  
 ——— EDIFICACION ACTUAL

**EXCMO. AYUNTAMIENTO DE POZOBLANCO**  
**NORMAS SUBSIDIARIAS**  
**DE PLANEAMIENTO**

ANEXO DE ALINEACIONES  
 ALINEACION N°2  
 AVDA. DE LA ARGENTINA

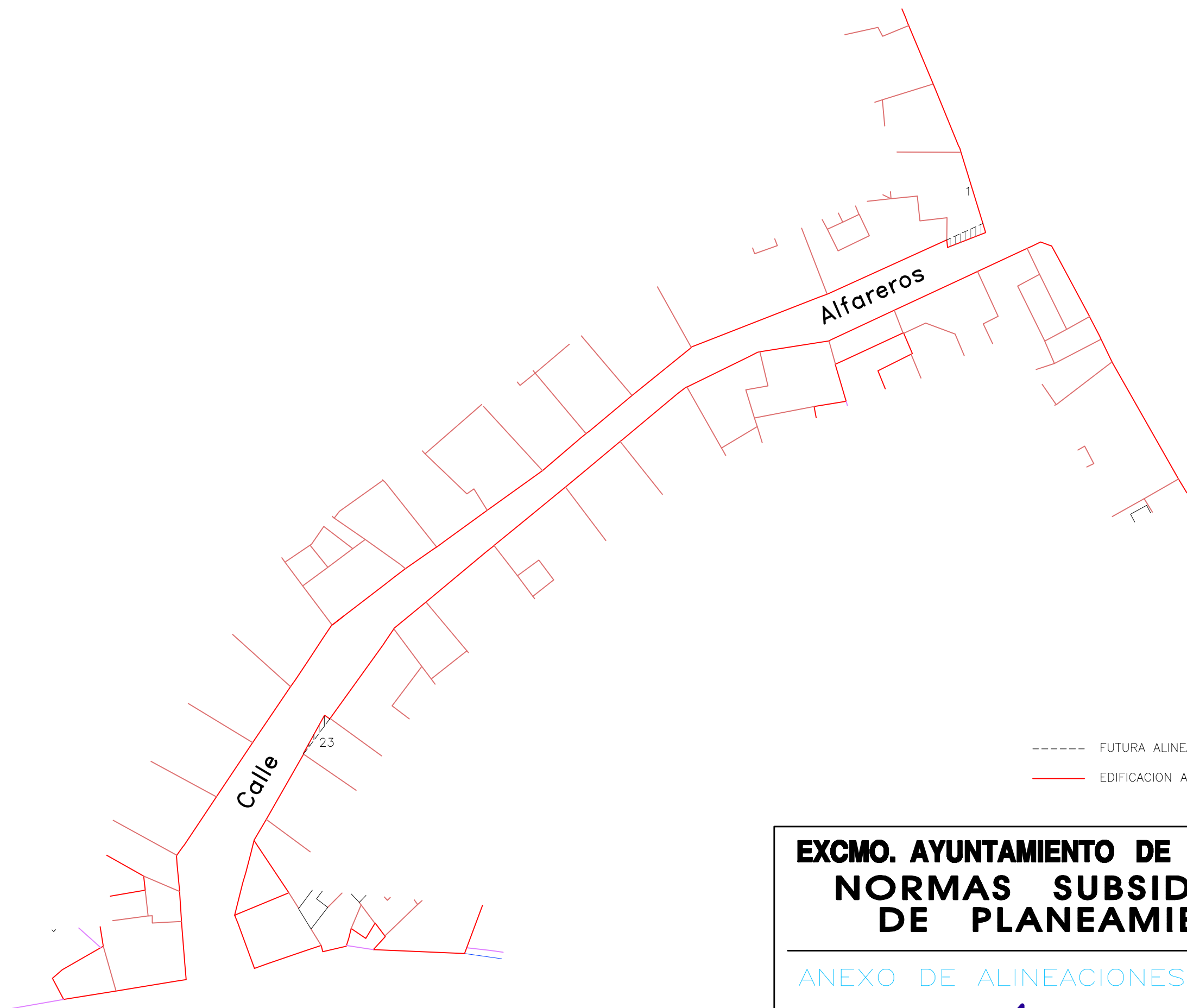
ENERO 2001  
 ESCALA 1/500



**EXCMO. AYUNTAMIENTO DE POZOBLANCO**  
**NORMAS SUBSIDIARIAS**  
**DE PLANEAMIENTO**

ANEXO DE ALINEACIONES  
 ALINEACION N°3  
 AVENIDA DEL SILO

ENERO 2001  
 ESCALA 1/500



----- FUTURA ALINEACION  
—— EDIFICACION ACTUAL

**EXCMO. AYUNTAMIENTO DE POZOBLANCO**  
**NORMAS SUBSIDIARIAS**  
**DE PLANEAMIENTO**

ANEXO DE ALINEACIONES  
ALINEACION N° 4  
CALLE ALFAREROS

ENERO 2001  
ESCALA 1/500



**EXCMO. AYUNTAMIENTO DE POZOBLANCO**  
**NORMAS SUBSIDIARIAS**  
**DE PLANEAMIENTO**

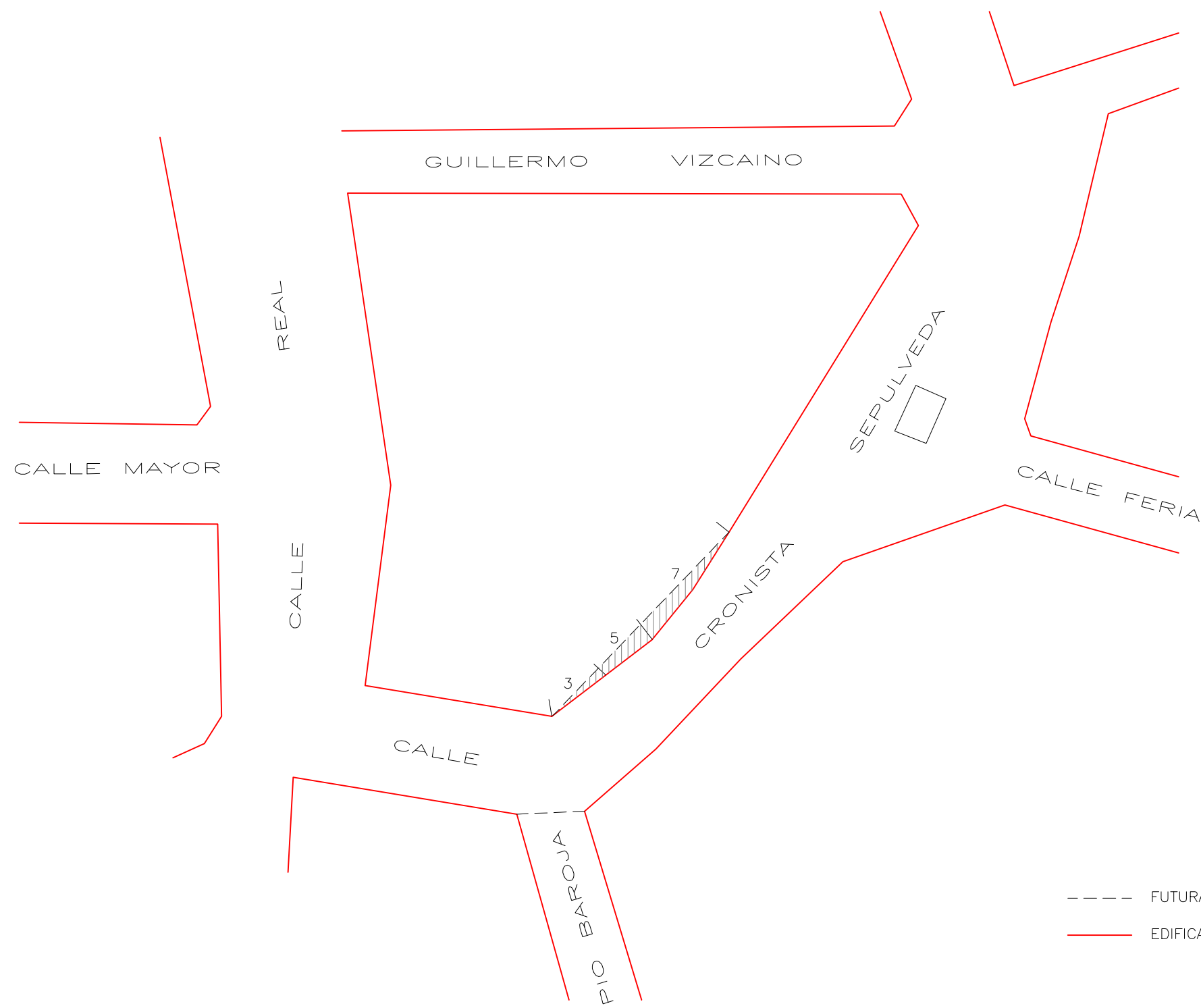
ANEXO DE ALINEACIONES

ALINEACION N° 5

CALLE CRISTO

ENERO 2001

ESCALA 1/500

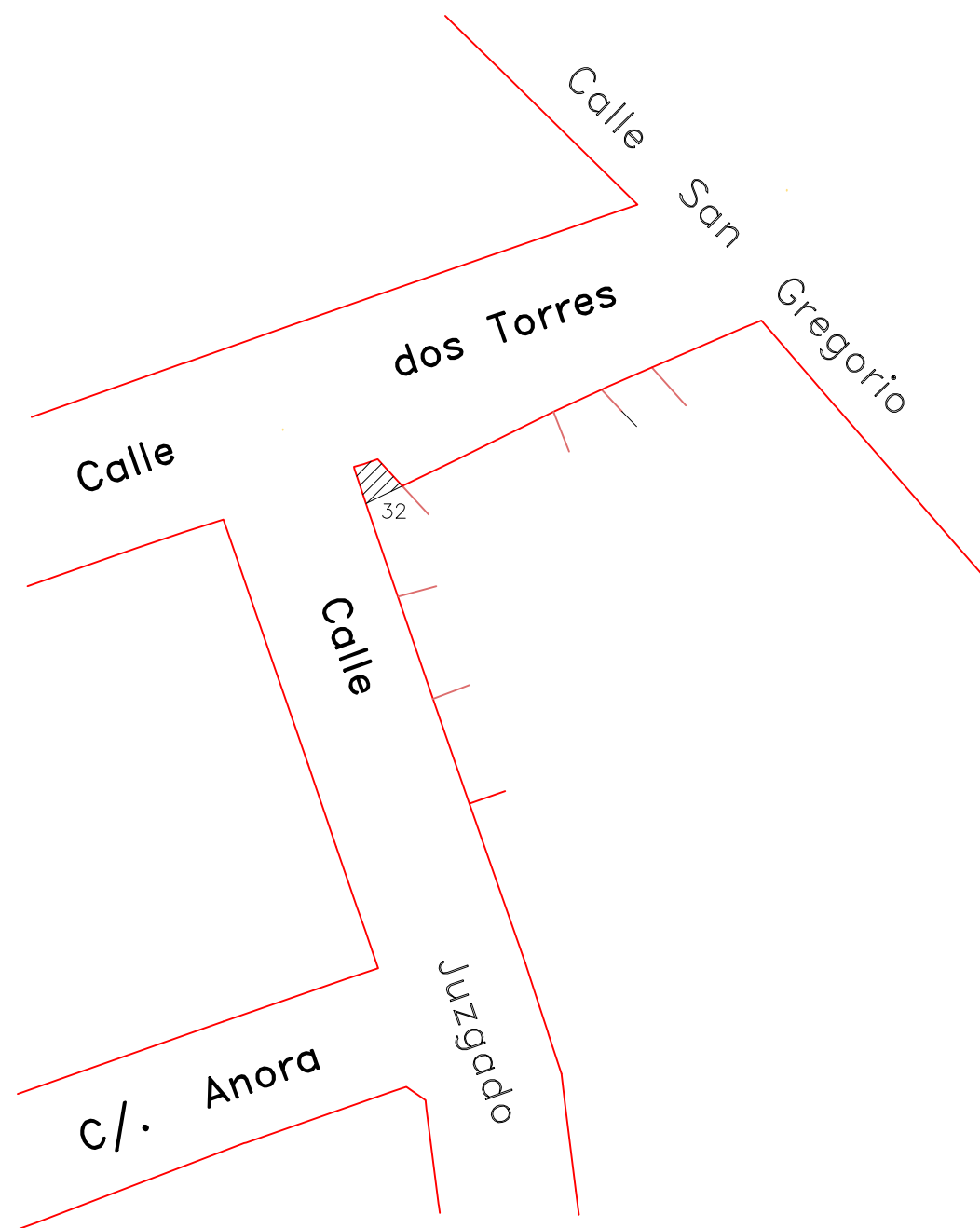


----- FUTURA ALINEACION  
 ————— EDIFICACION ACTUAL

**EXCMO. AYUNTAMIENTO DE POZOBLANCO**  
**NORMAS SUBSIDIARIAS**  
**DE PLANEAMIENTO**

ANEXO DE ALINEACIONES  
 ALINEACION N°6  
 CALLE CRONISTA SEPULVEDA

ENERO 2001  
 ESCALA 1/500



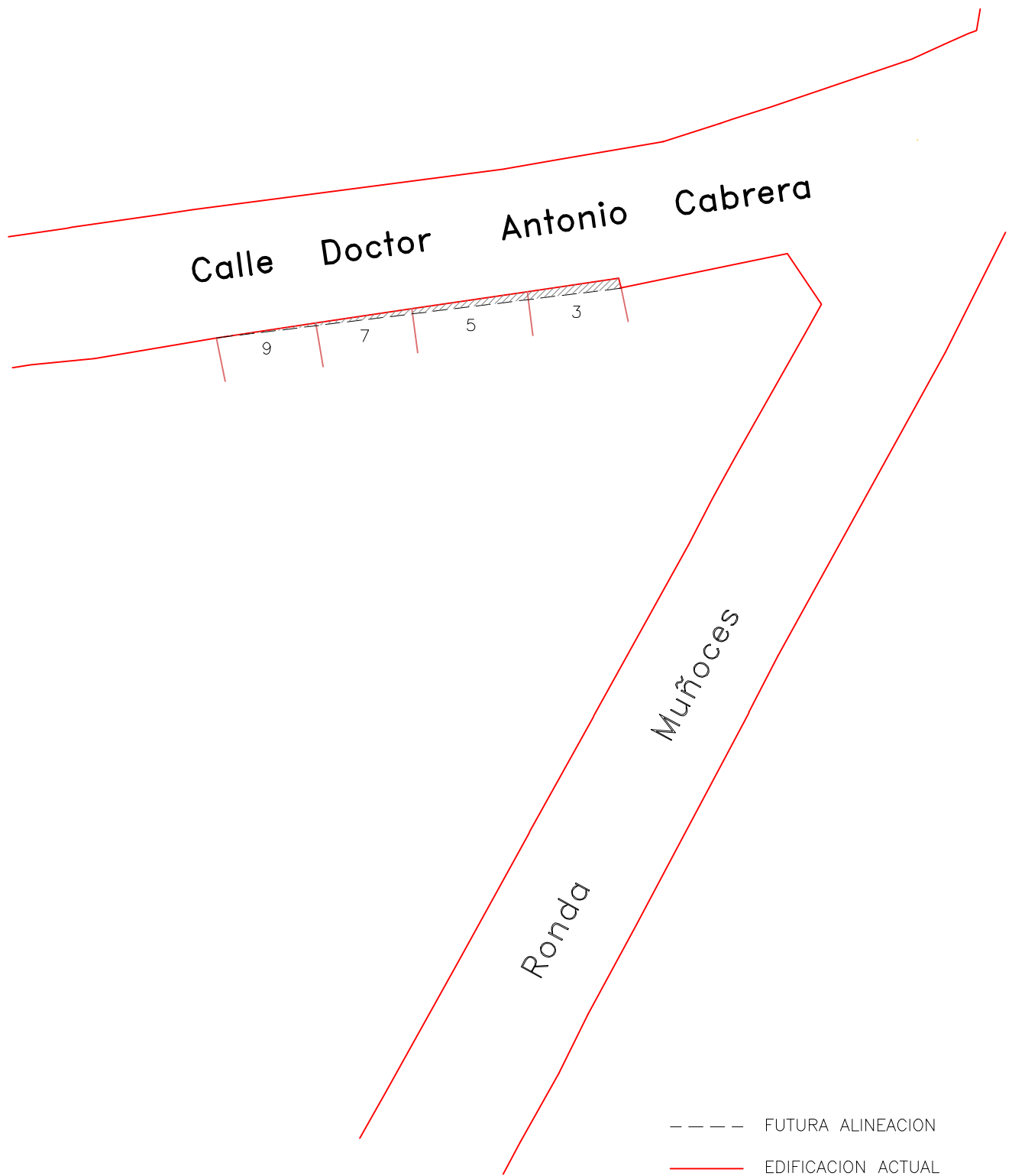
----- FUTURA ALINEACION  
 ————— EDIFICACION ACTUAL

# EXCMO. AYUNTAMIENTO DE POZOBLANCO

## NORMAS SUBSIDIARIAS DE PLANEAMIENTO

ANEXO DE ALINEACIONES  
 ALINEACION N° 7  
 CALLE DOS TORRES

ENERO 2001  
 ESCALA 1/500




---

**EXCMO. AYUNTAMIENTO DE POZOBLANCO**  
**NORMAS SUBSIDIARIAS**  
**DE PLANEAMIENTO**

---

ANEXO DE ALINEACIONES

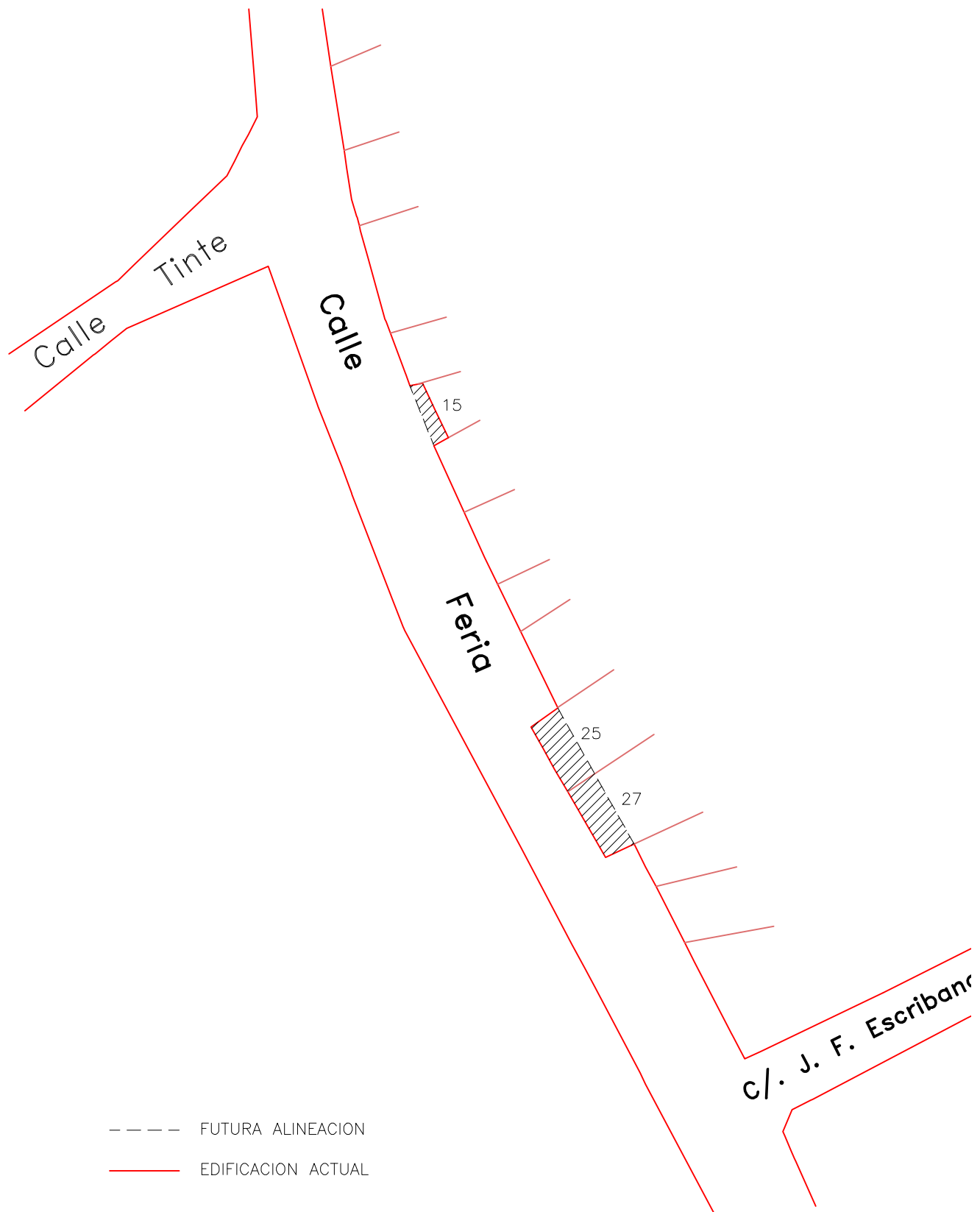
ENERO 2001

ALINEACION N°8

ESCALA 1/500

CALLE DR. ANTONIO CABRERA





**EXCMO. AYUNTAMIENTO DE POZOBLANCO**  
**NORMAS SUBSIDIARIAS**  
**DE PLANEAMIENTO**

ANEXO DE ALINEACIONES

ALINEACION N° 9

CALLE FERIA

ENERO 2001

ESCALA 1/500

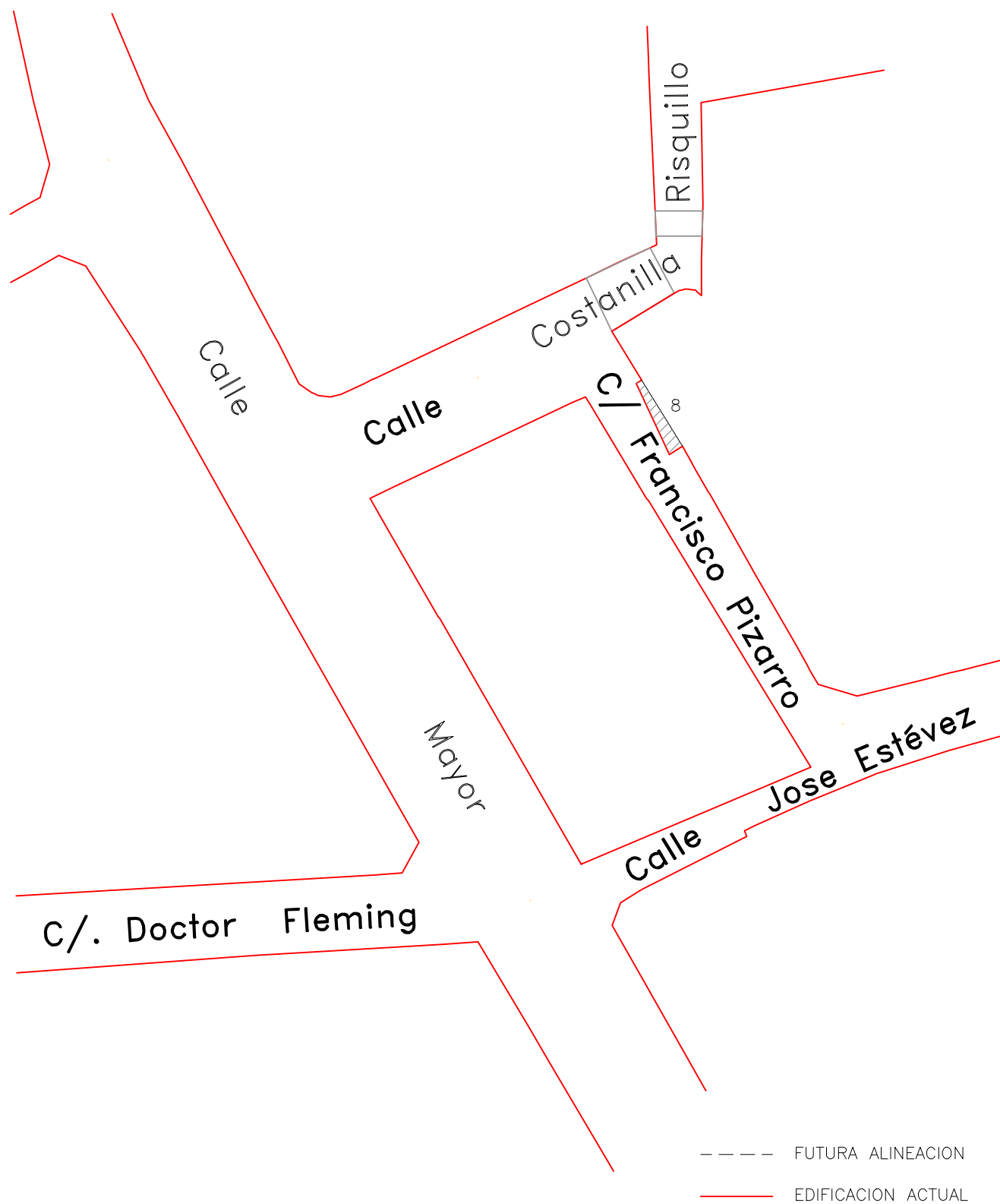


----- FUTURA ALINEACION  
 ——— EDIFICACION ACTUAL

**EXCMO. AYUNTAMIENTO DE POZOBLANCO**  
**NORMAS SUBSIDIARIAS**  
**DE PLANEAMIENTO**

ANEXO DE ALINEACIONES  
 ALINEACION N° 10  
 CALLE FERNANDEZ FRANCO

ENERO 2001  
 ESCALA 1/500



**EXCMO. AYUNTAMIENTO DE POZOBLANCO**  
**NORMAS SUBSIDIARIAS**  
**DE PLANEAMIENTO**

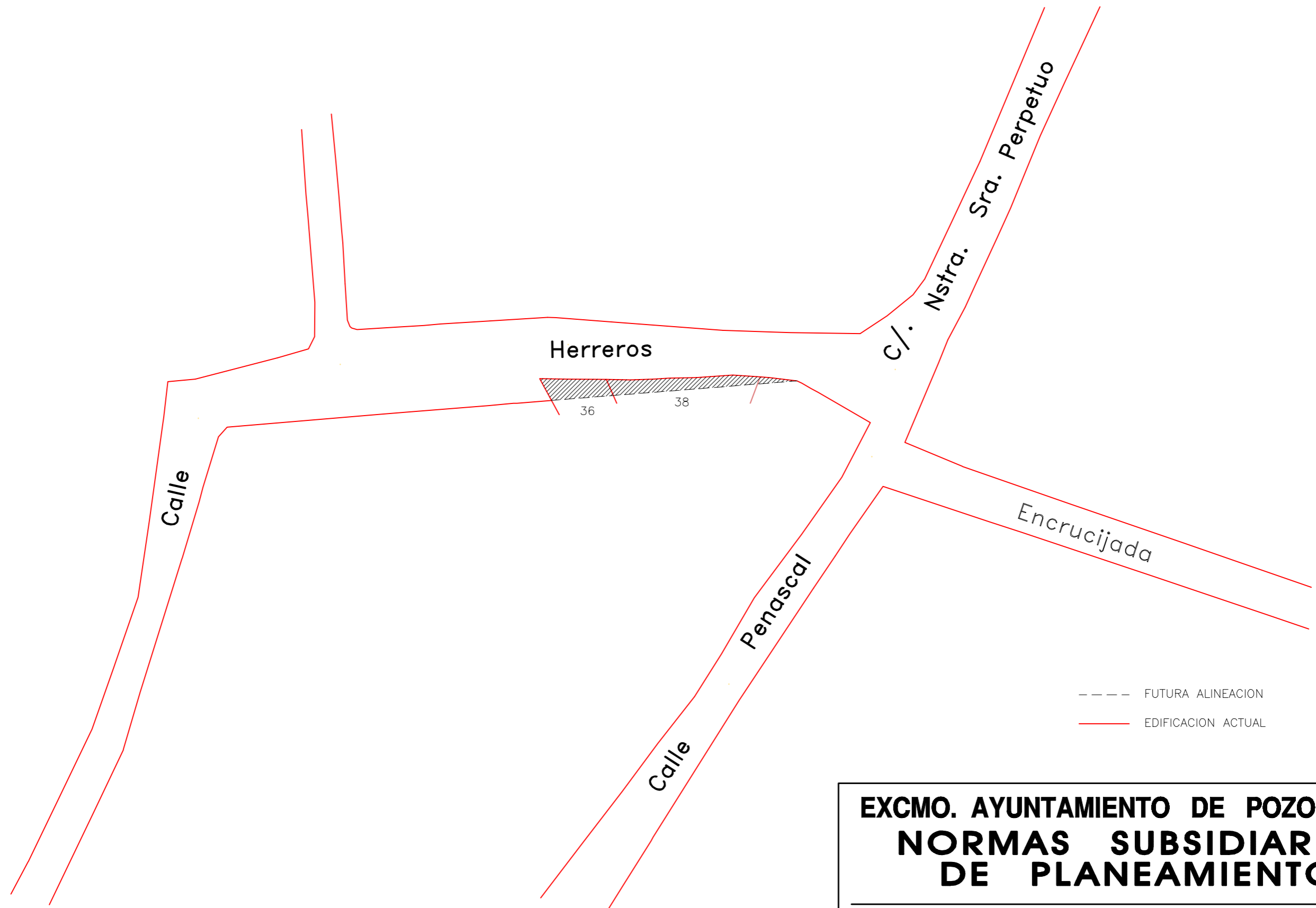
ANEXO DE ALINEACIONES

ALINEACION N° 11

CALLE FRANCISCO PIZARRO

ENERO 2001

ESCALA 1/500

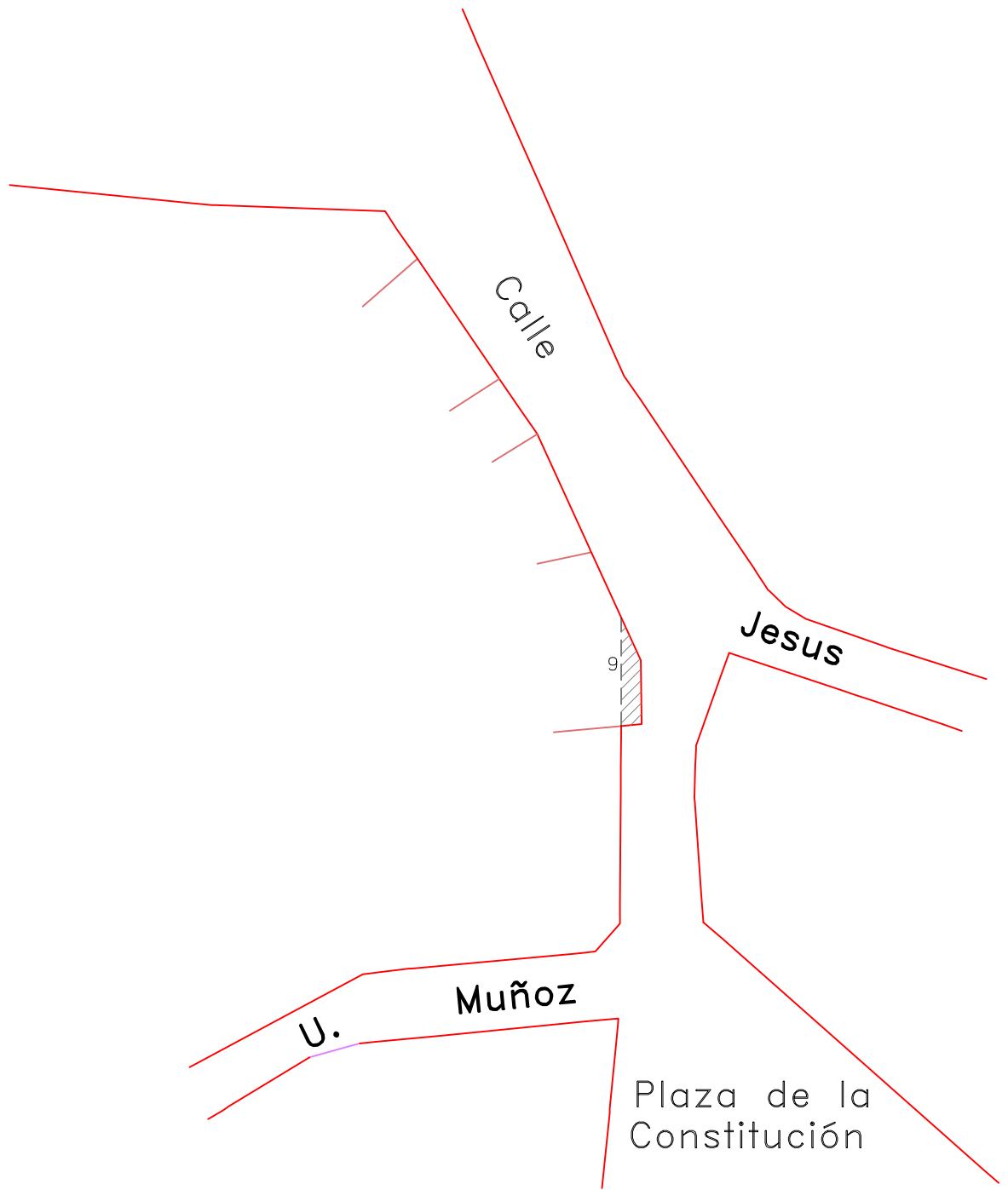


----- FUTURA ALINEACION  
——— EDIFICACION ACTUAL

**EXCMO. AYUNTAMIENTO DE POZOBLANCO**  
**NORMAS SUBSIDIARIAS**  
**DE PLANEAMIENTO**

ANEXO DE ALINEACIONES  
ALINEACION N° 12  
CALLE HERRERROS

ENERO 2001  
ESCALA 1/500



**EXCMO. AYUNTAMIENTO DE POZOBLANCO**  
**NORMAS SUBSIDIARIAS**  
**DE PLANEAMIENTO**

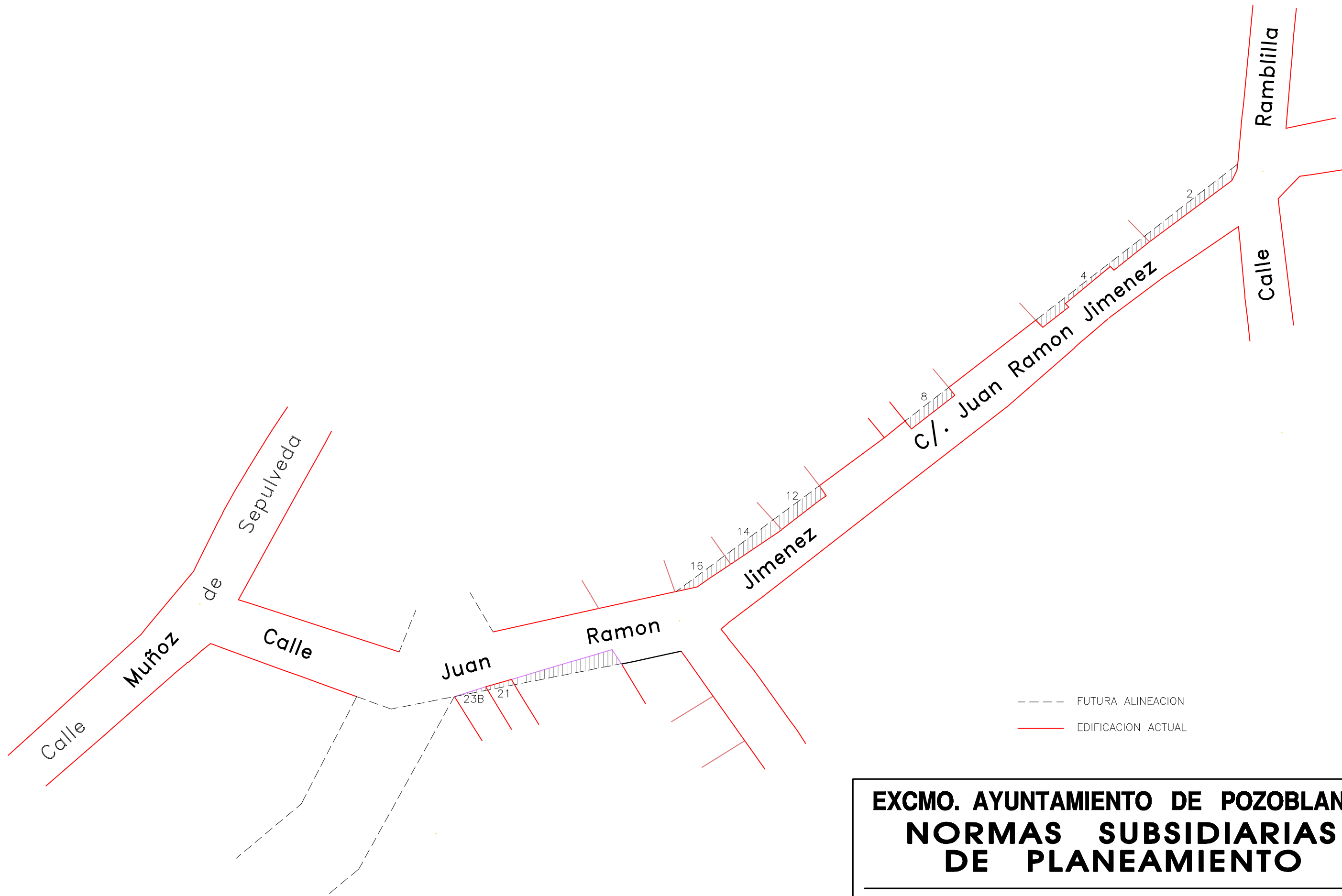
ANEXO DE ALINEACIONES

ALINEACION N° 13

CALLE JESUS

ENERO 2001

ESCALA 1/500

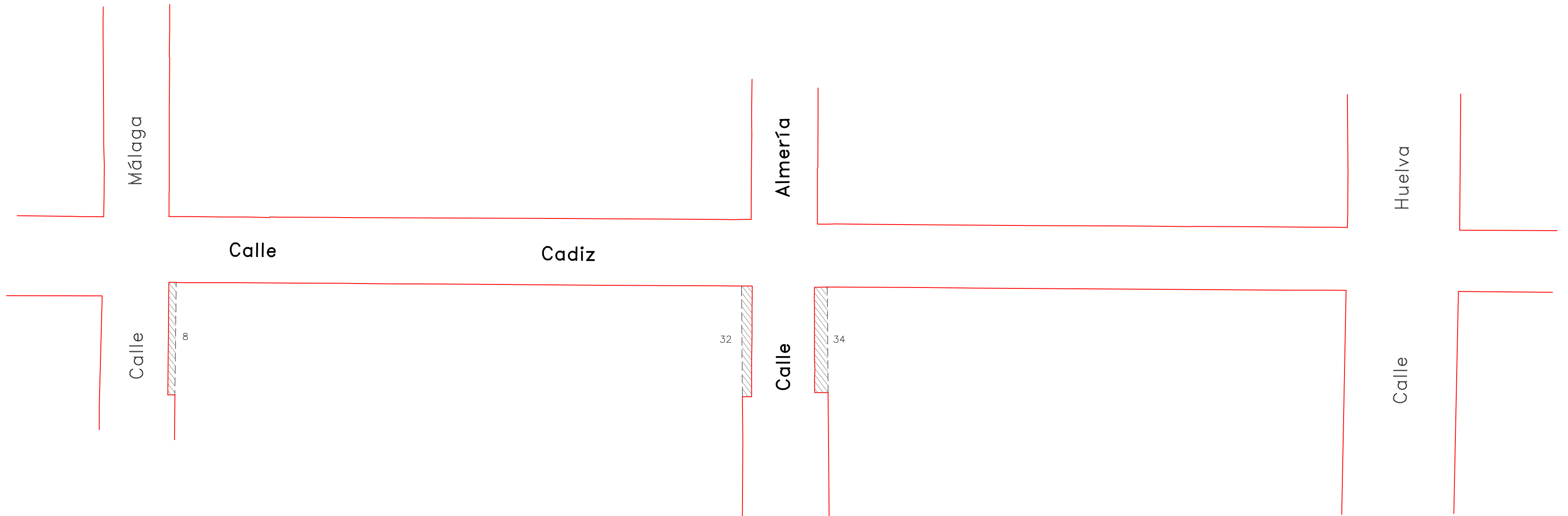


- - - - - FUTURA ALINEACION  
 ————— EDIFICACION ACTUAL

**EXCMO. AYUNTAMIENTO DE POZOBLANCO**  
**NORMAS SUBSIDIARIAS**  
**DE PLANEAMIENTO**

ANEXO DE ALINEACIONES  
 ALINEACION N° **14**  
 CALLE JUAN RAMON JIMENEZ

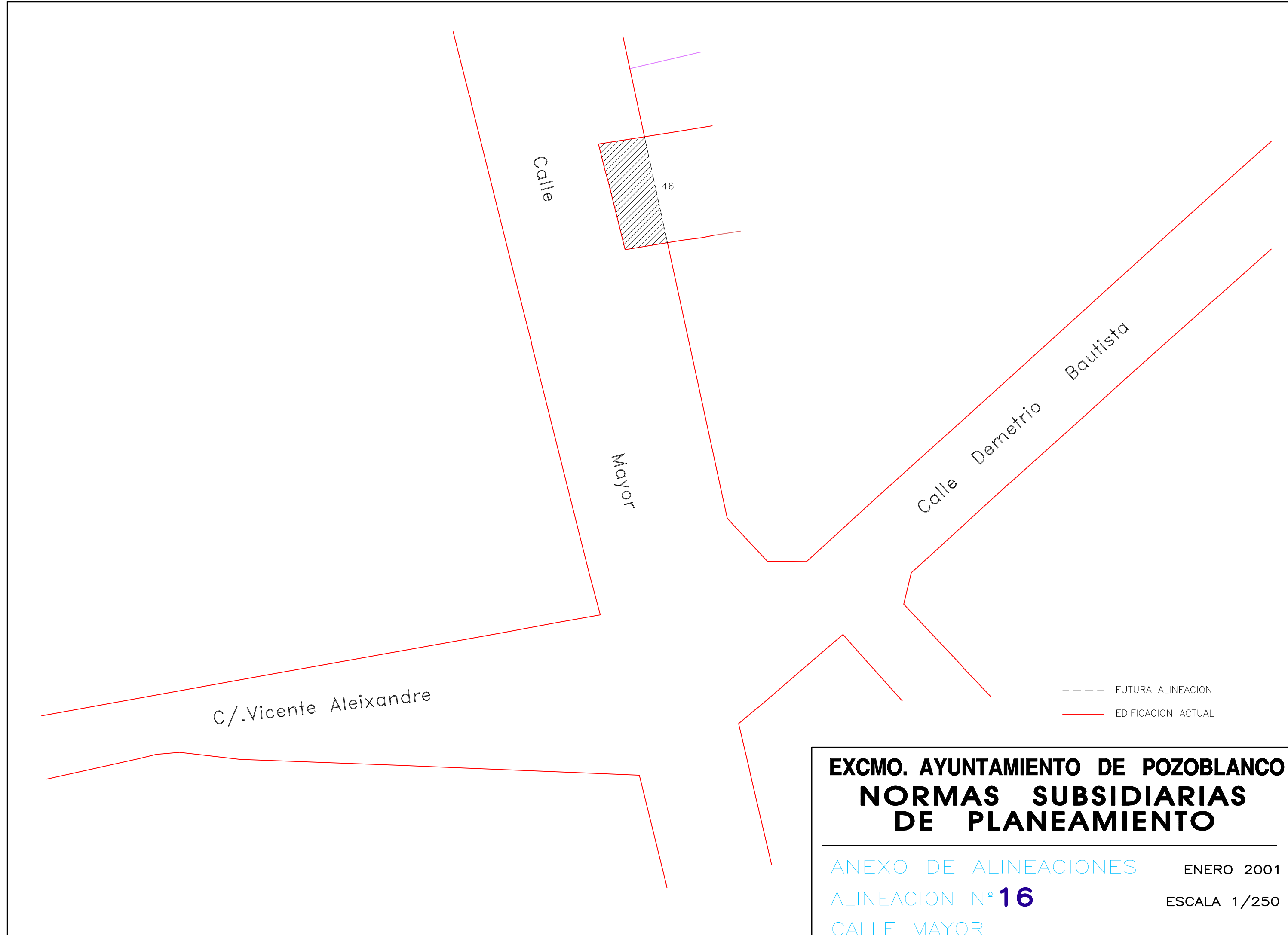
ENERO 2001  
 ESCALA 1/500



----- FUTURA ALINEACION  
 ————— EDIFICACION ACTUAL

**EXCMO. AYUNTAMIENTO DE POZOBLANCO**  
**NORMAS SUBSIDIARIAS**  
**DE PLANEAMIENTO**

ANEXO DE ALINEACIONES ENERO 2001  
 ALINEACION N° 15 ESCALA 1/500  
 CALLE MALAGA Y CALLE ALMERIA



C/.Vicente Aleixandre

Calle

Mayor

Calle Demetrio Bautista

46

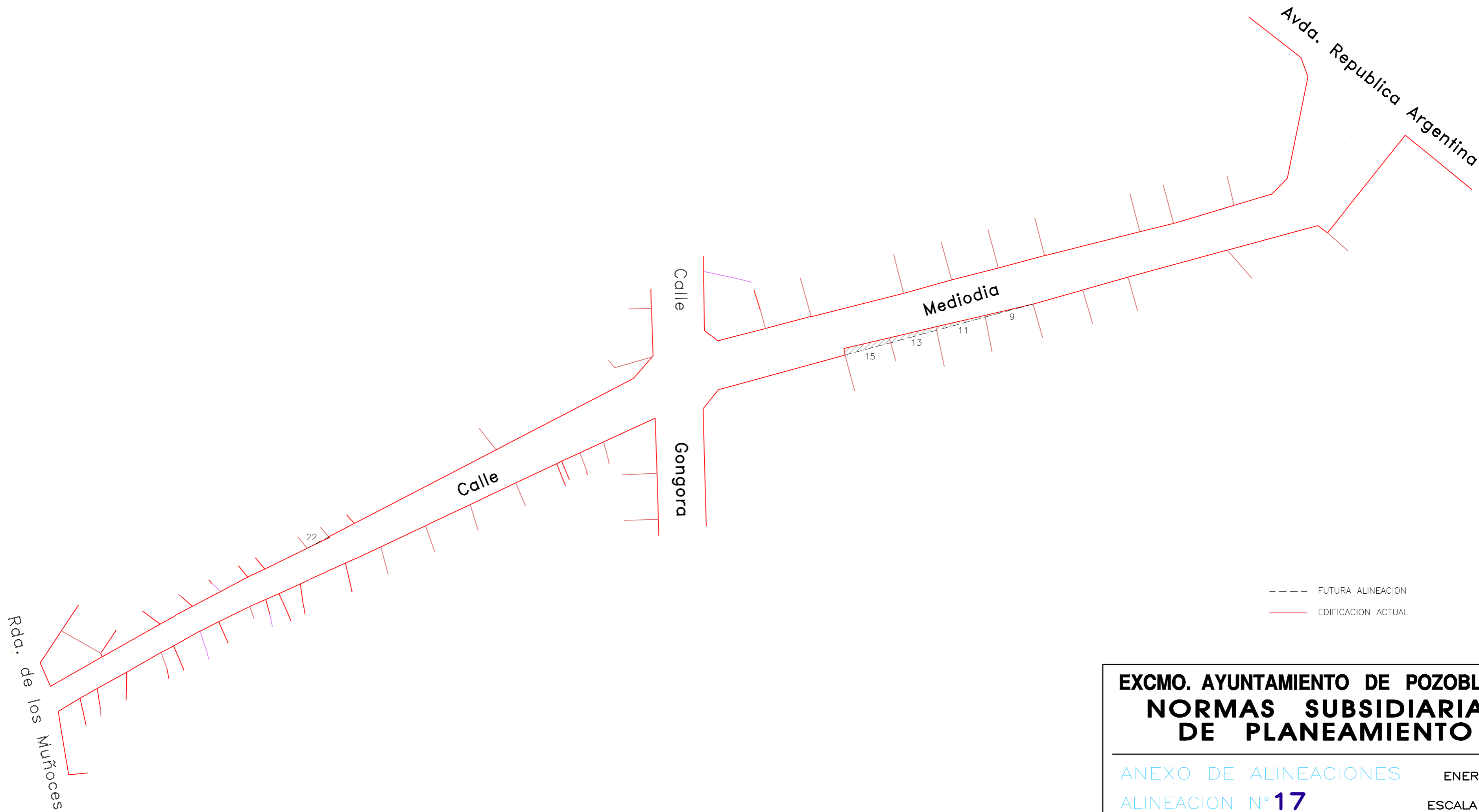
----- FUTURA ALINEACION  
—— EDIFICACION ACTUAL

**EXCMO. AYUNTAMIENTO DE POZOBLANCO**  
**NORMAS SUBSIDIARIAS**  
**DE PLANEAMIENTO**

ANEXO DE ALINEACIONES  
ALINEACION N° **16**  
CALLE MAYOR

ENERO 2001  
ESCALA 1/250



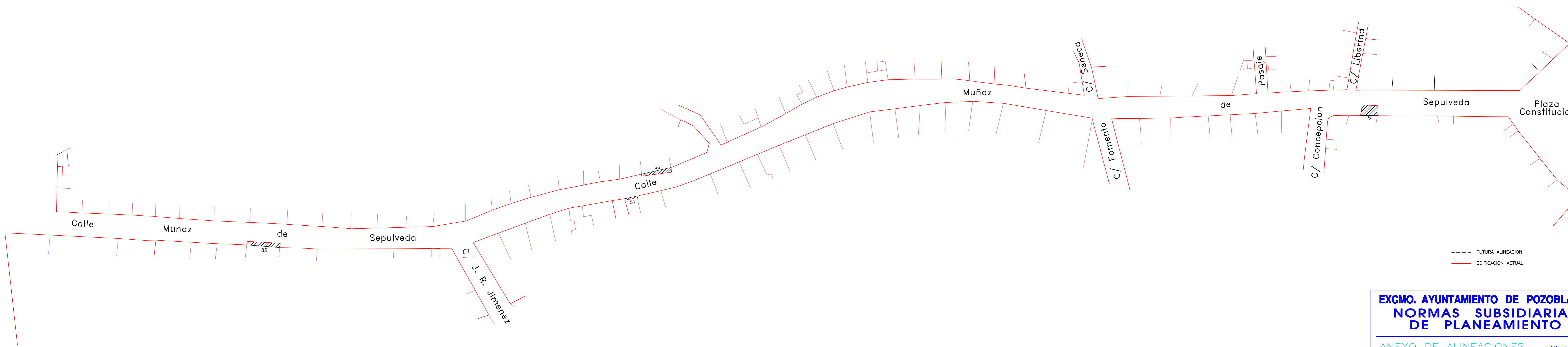


**EXCMO. AYUNTAMIENTO DE POZOBLANCO**  
**NORMAS SUBSIDIARIAS**  
**DE PLANEAMIENTO**

---

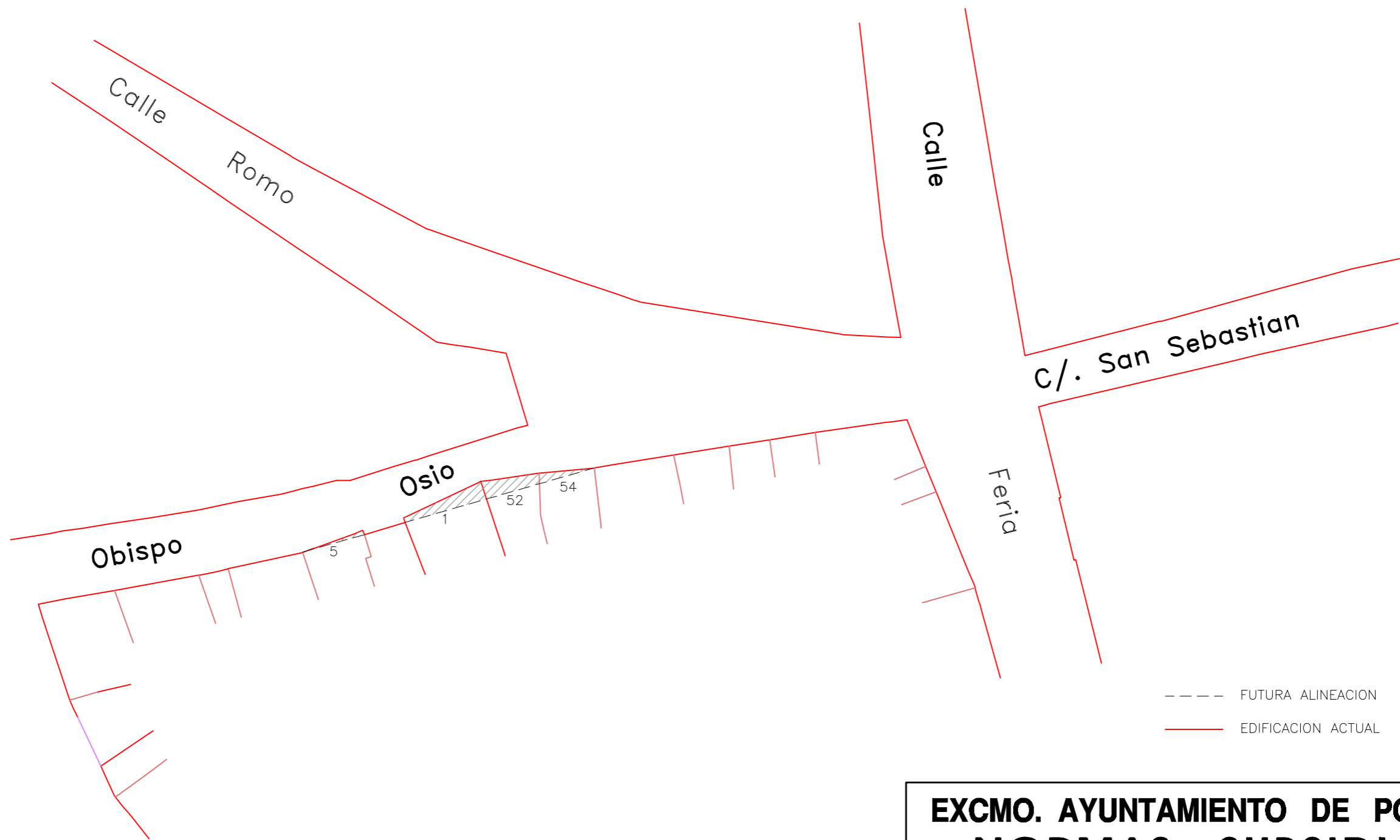
ANEXO DE ALINEACIONES  
 ALINEACION N° **17**  
 CALLE MEDIODIA

ENERO 2001  
 ESCALA 1/500



**EXCMO. AYUNTAMIENTO DE POZOBLANCO**  
**NORMAS SUBSIDIARIAS**  
**DE PLANEAMIENTO**

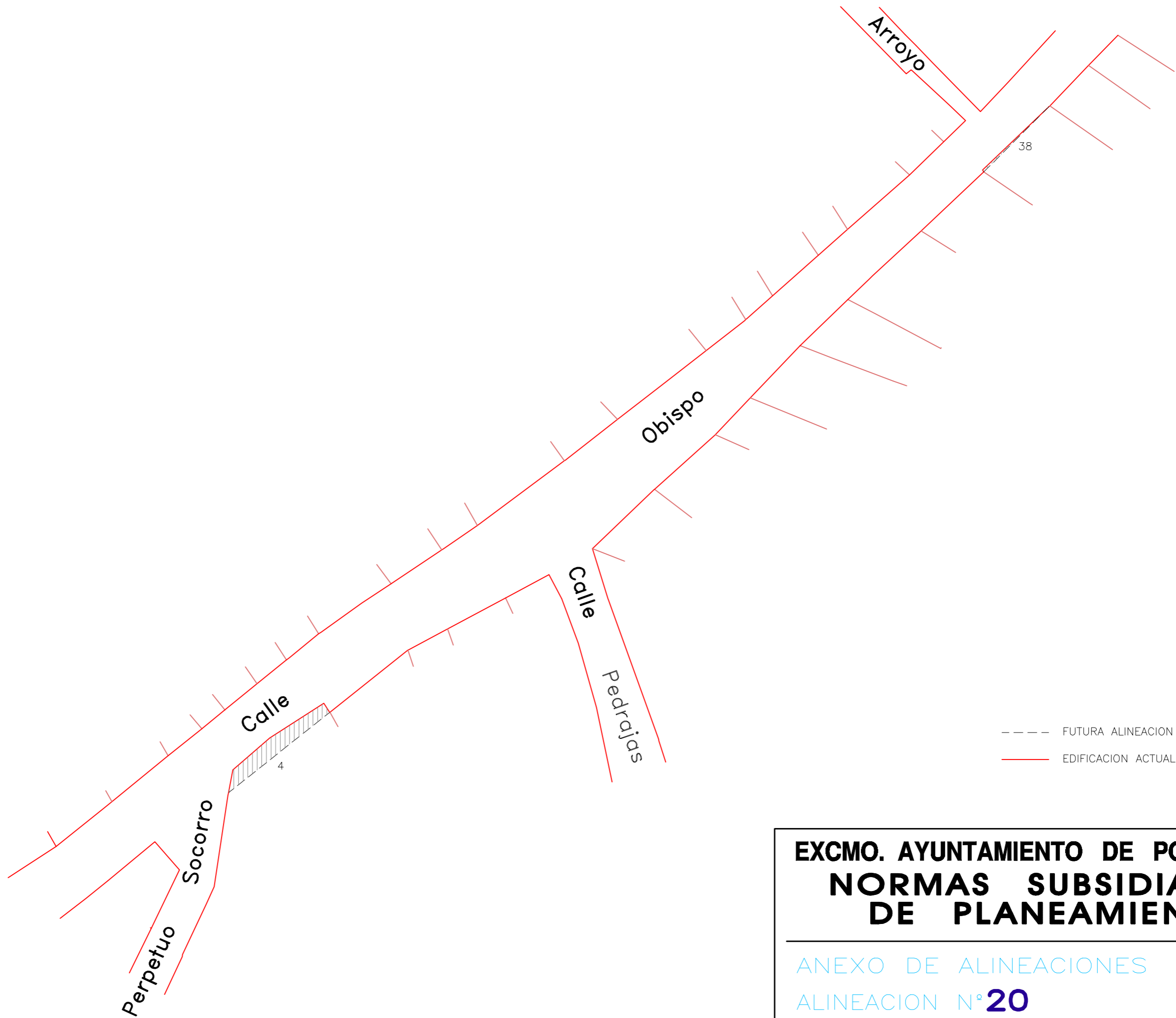
ANEXO DE ALINEACIONES ENERO 2001  
 ALINEACION Nº 18 ESCALA 1/500  
 CALLE MUÑOZ DE SEPULVEDA



**EXCMO. AYUNTAMIENTO DE POZOBLANCO**  
**NORMAS SUBSIDIARIAS**  
**DE PLANEAMIENTO**

ANEXO DE ALINEACIONES  
 ALINEACION N° **19**  
 CALLE OBISPO OSIO

ENERO 2001  
 ESCALA 1/500



**EXCMO. AYUNTAMIENTO DE POZOBLANCO**  
**NORMAS SUBSIDIARIAS**  
**DE PLANEAMIENTO**

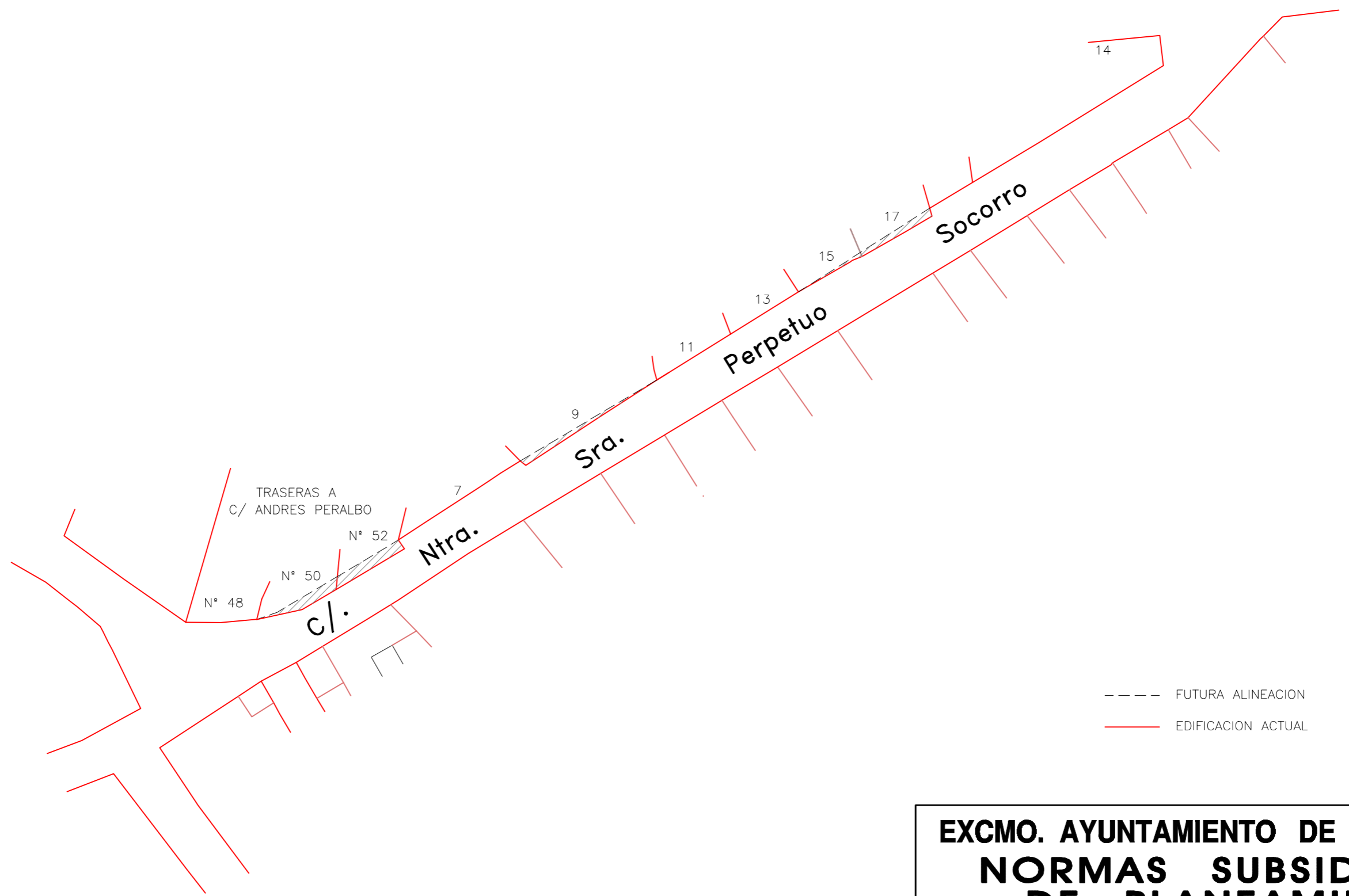
ANEXO DE ALINEACIONES

ALINEACION N° **20**

CALLE OBISPO POZUELO

ENERO 2001

ESCALA 1/500



**EXCMO. AYUNTAMIENTO DE POZOBLANCO**  
**NORMAS SUBSIDIARIAS**  
**DE PLANEAMIENTO**

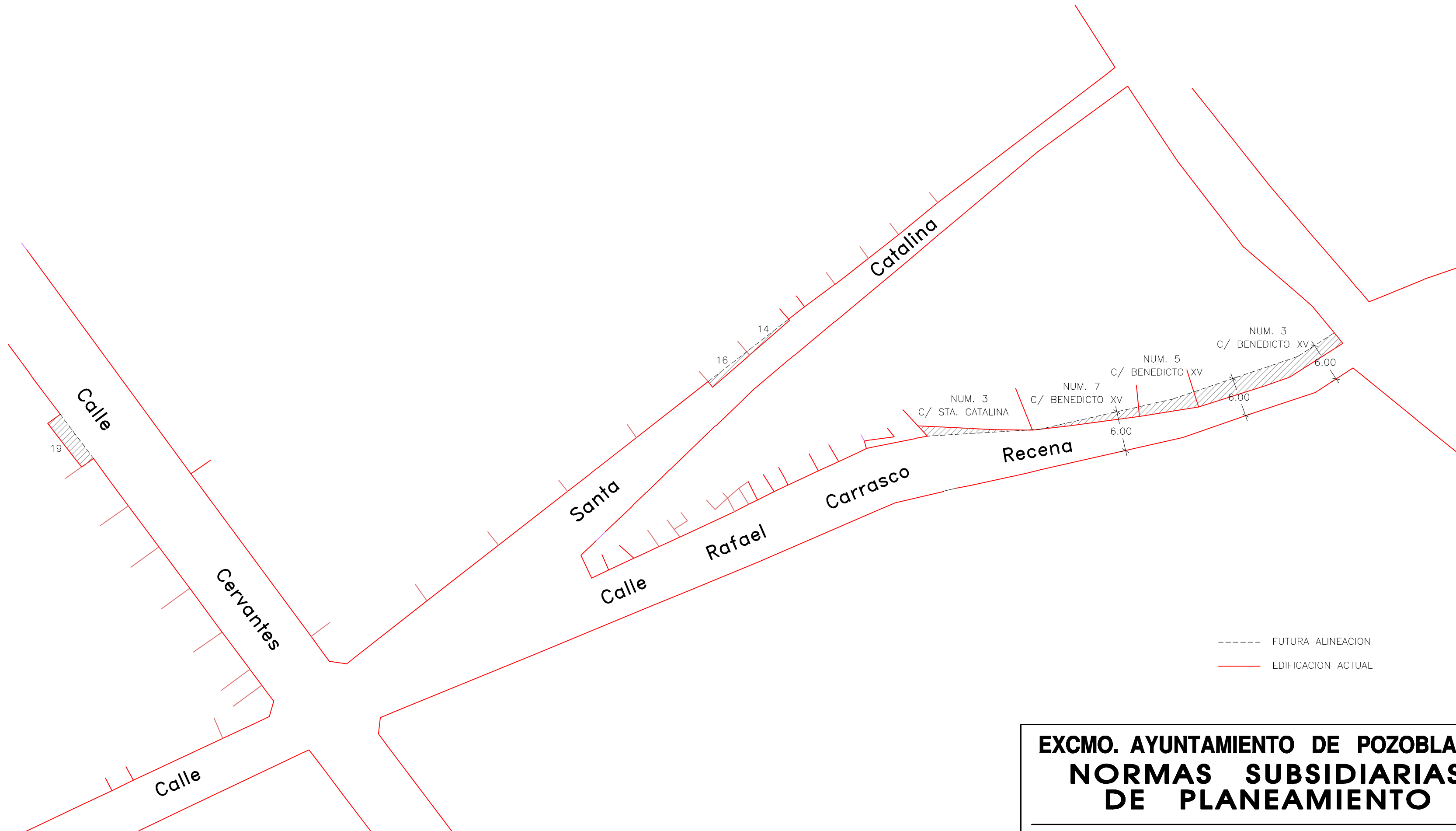
ANEXO DE ALINEACIONES

ALINEACION N° **21**

CALLE PERPETUO SOCORRO

ENERO 2001

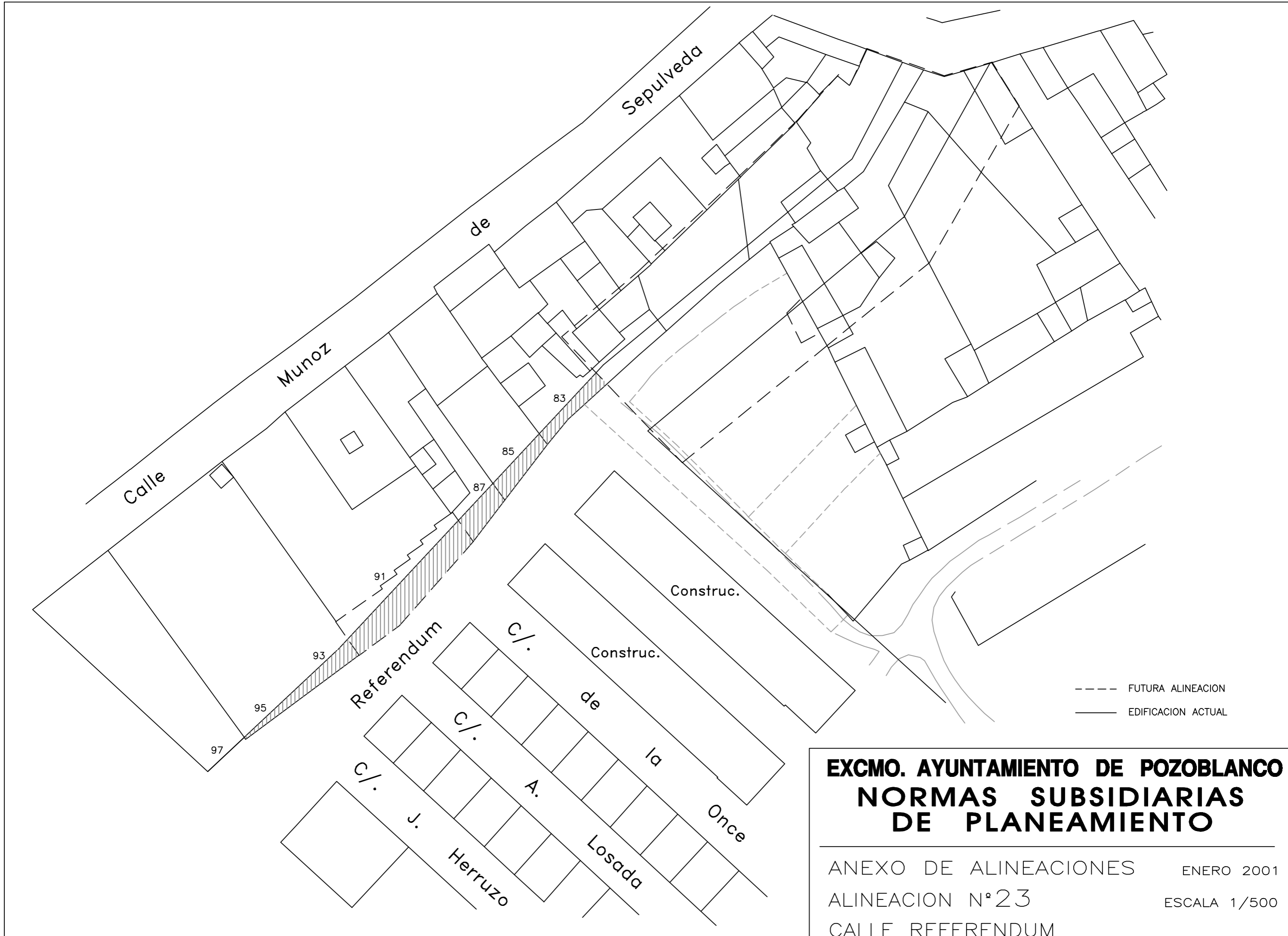
ESCALA 1/500



----- FUTURA ALINEACION  
 ————— EDIFICACION ACTUAL

**EXCMO. AYUNTAMIENTO DE POZOBLANCO**  
**NORMAS SUBSIDIARIAS**  
**DE PLANEAMIENTO**

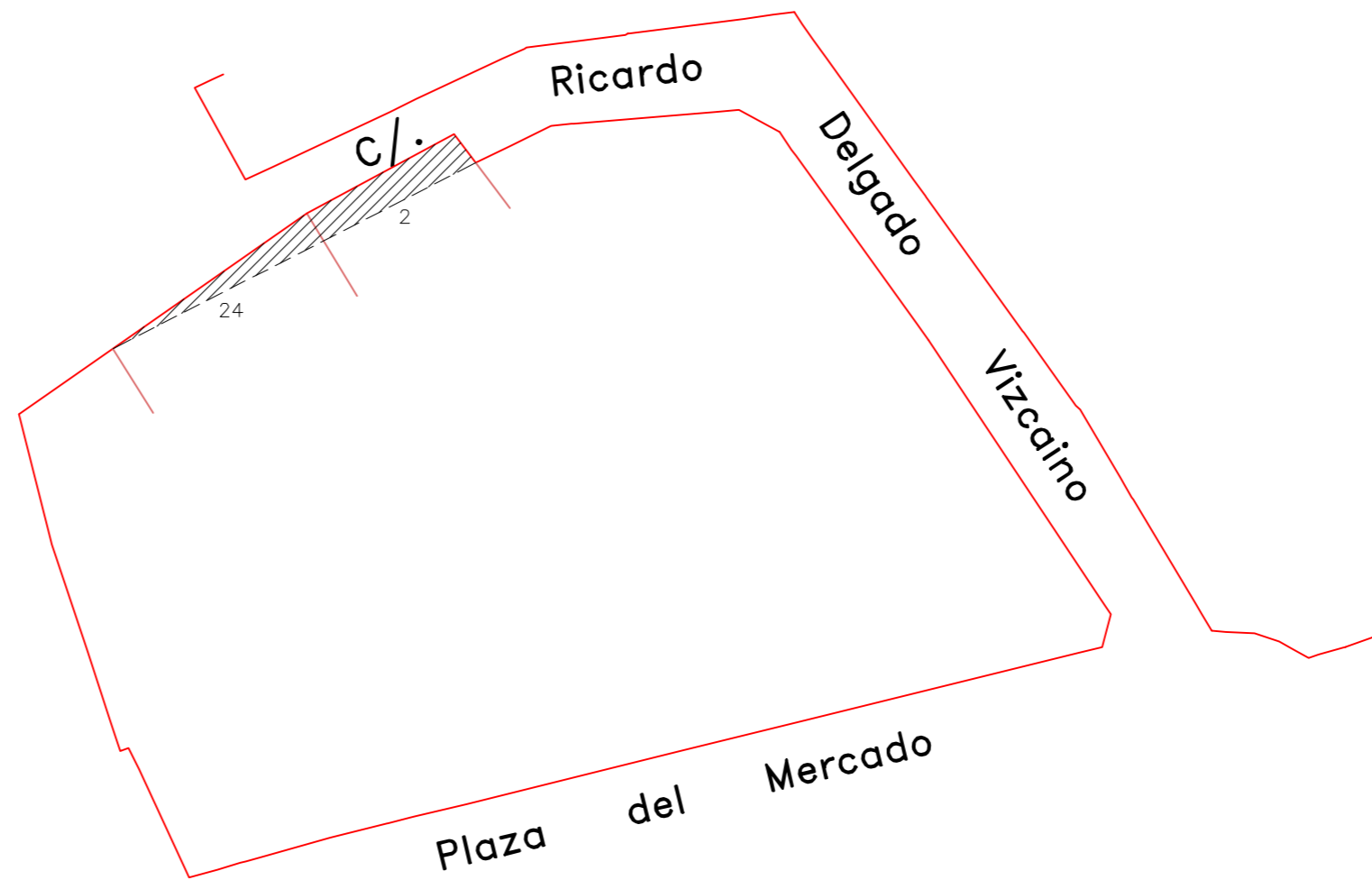
ANEXO DE ALINEACIONES ENERO 2001  
 ALINEACION N° **22** ESCALA 1/500  
 CALLE R. CARRASCO RECENA, STA. CATALINA Y CERVANTES



**EXCMO. AYUNTAMIENTO DE POZOBLANCO**  
**NORMAS SUBSIDIARIAS**  
**DE PLANEAMIENTO**

ANEXO DE ALINEACIONES  
 ALINEACION N°23  
 CALLE REFERENDUM

ENERO 2001  
 ESCALA 1/500



----- FUTURA ALINEACION  
——— EDIFICACION ACTUAL

**EXCMO. AYUNTAMIENTO DE POZOBLANCO**  
**NORMAS SUBSIDIARIAS**  
**DE PLANEAMIENTO**

ANEXO DE ALINEACIONES

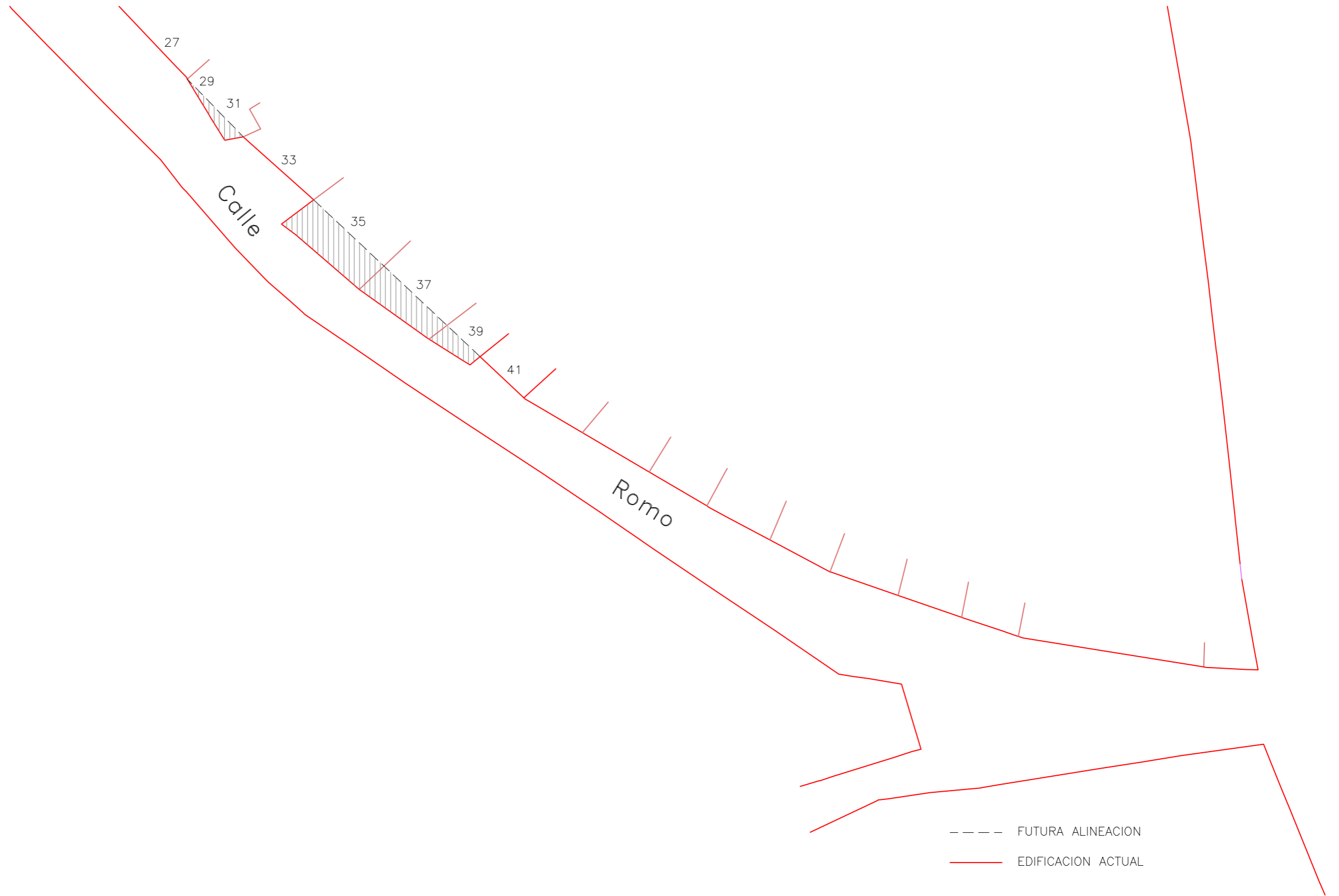
ALINEACION N°24

CALLE RICARDO DELGADO

ENERO 2001

ESCALA 1/500



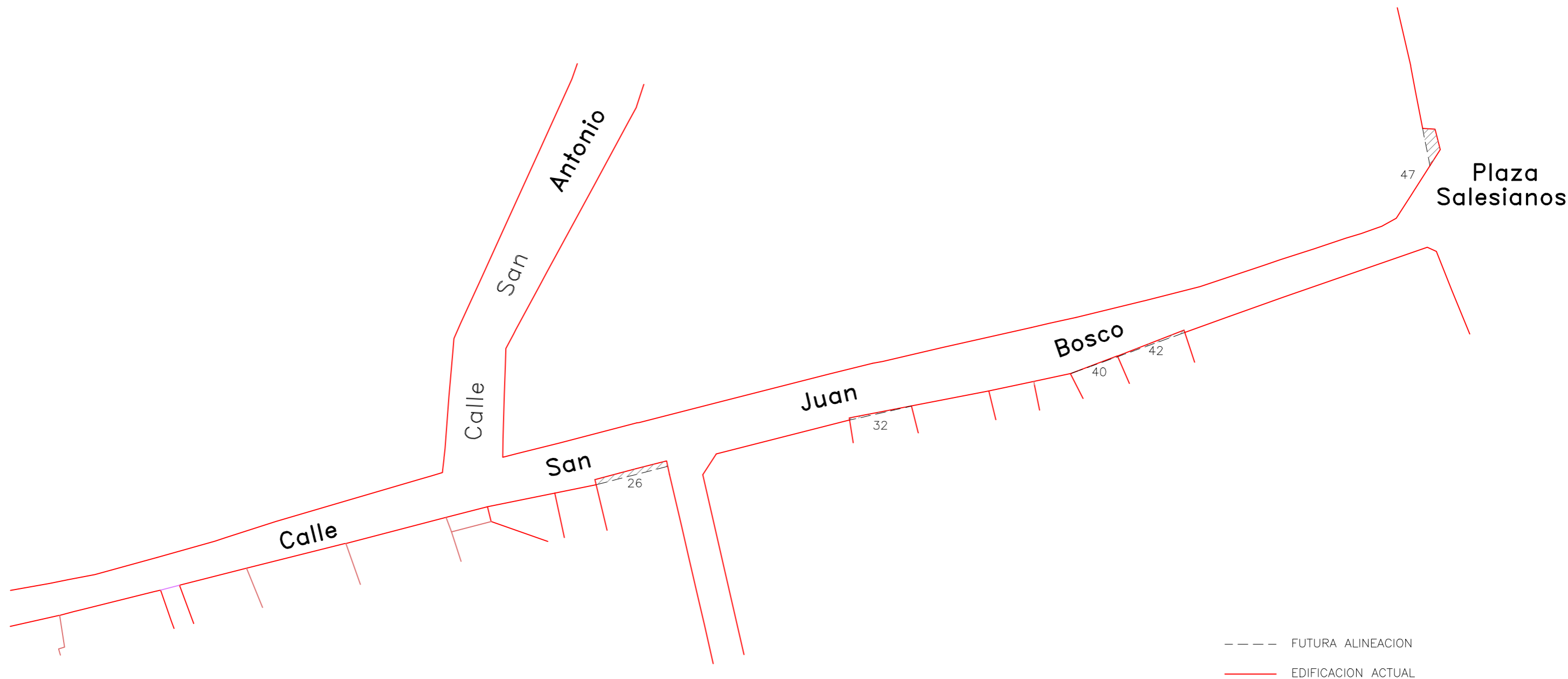


----- FUTURA ALINEACION  
 ————— EDIFICACION ACTUAL

**EXCMO. AYUNTAMIENTO DE POZOBLANCO**  
**NORMAS SUBSIDIARIAS**  
**DE PLANEAMIENTO**

ANEXO DE ALINEACIONES  
 ALINEACION N°25  
 CALLE ROMO

ENERO 2001  
 ESCALA 1/500



**EXCMO. AYUNTAMIENTO DE POZOBLANCO**  
**NORMAS SUBSIDIARIAS**  
**DE PLANEAMIENTO**


ANEXO DE ALINEACIONES

ENERO 2001

ALINEACION N° **26**

ESCALA 1/500

CALLE SAN JUAN BOSCO



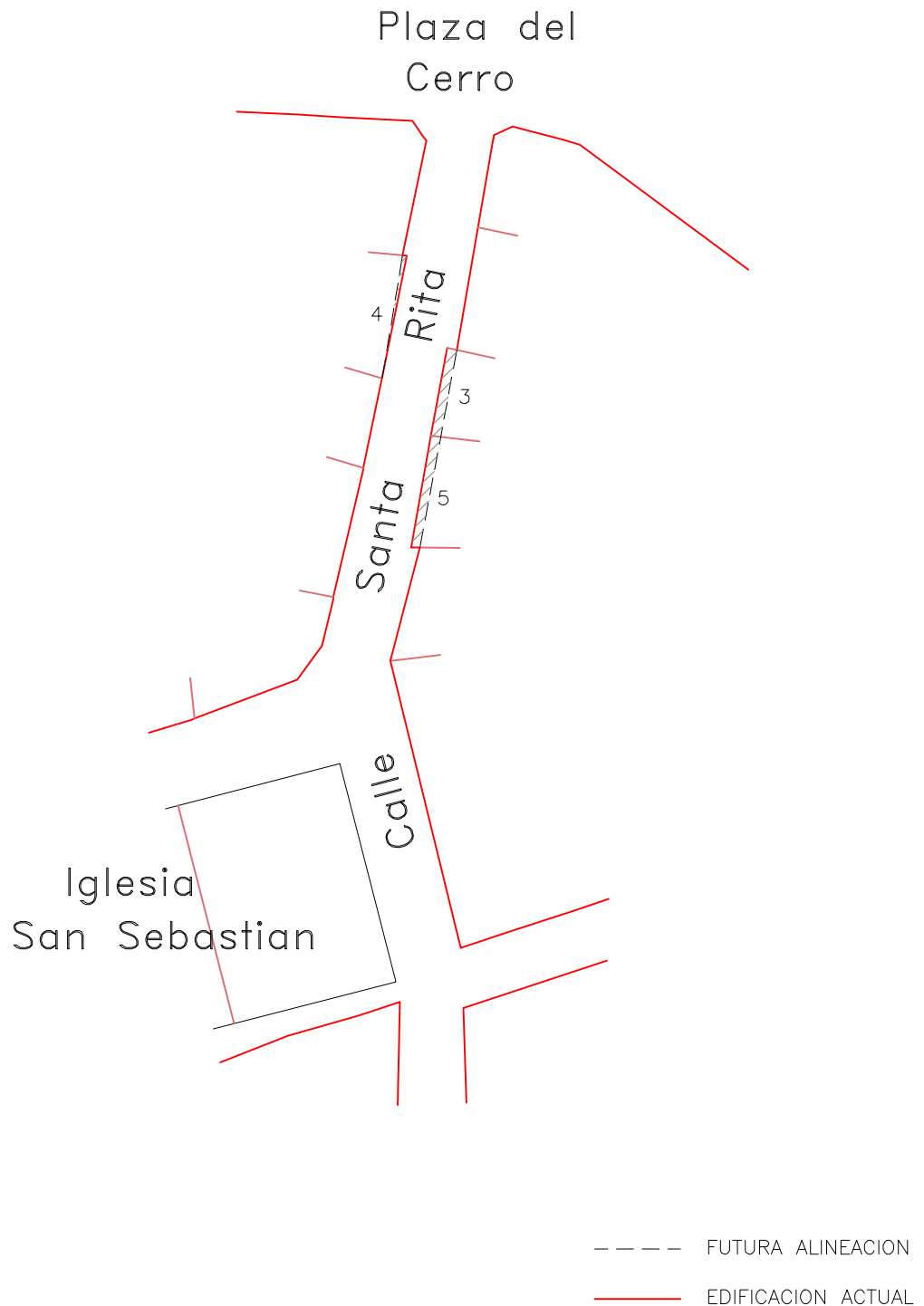
----- FUTURA ALINEACION  
 ————— EDIFICACION ACTUAL

**EXCMO. AYUNTAMIENTO DE POZOBLANCO**  
**NORMAS SUBSIDIARIAS**  
**DE PLANEAMIENTO**

---

ANEXO DE ALINEACIONES  
 ALINEACION N°27  
 CALLE SANTA MARTA

ENERO 2001  
 ESCALA 1/500



**EXCMO. AYUNTAMIENTO DE POZOBLANCO**  
**NORMAS SUBSIDIARIAS**  
**DE PLANEAMIENTO**

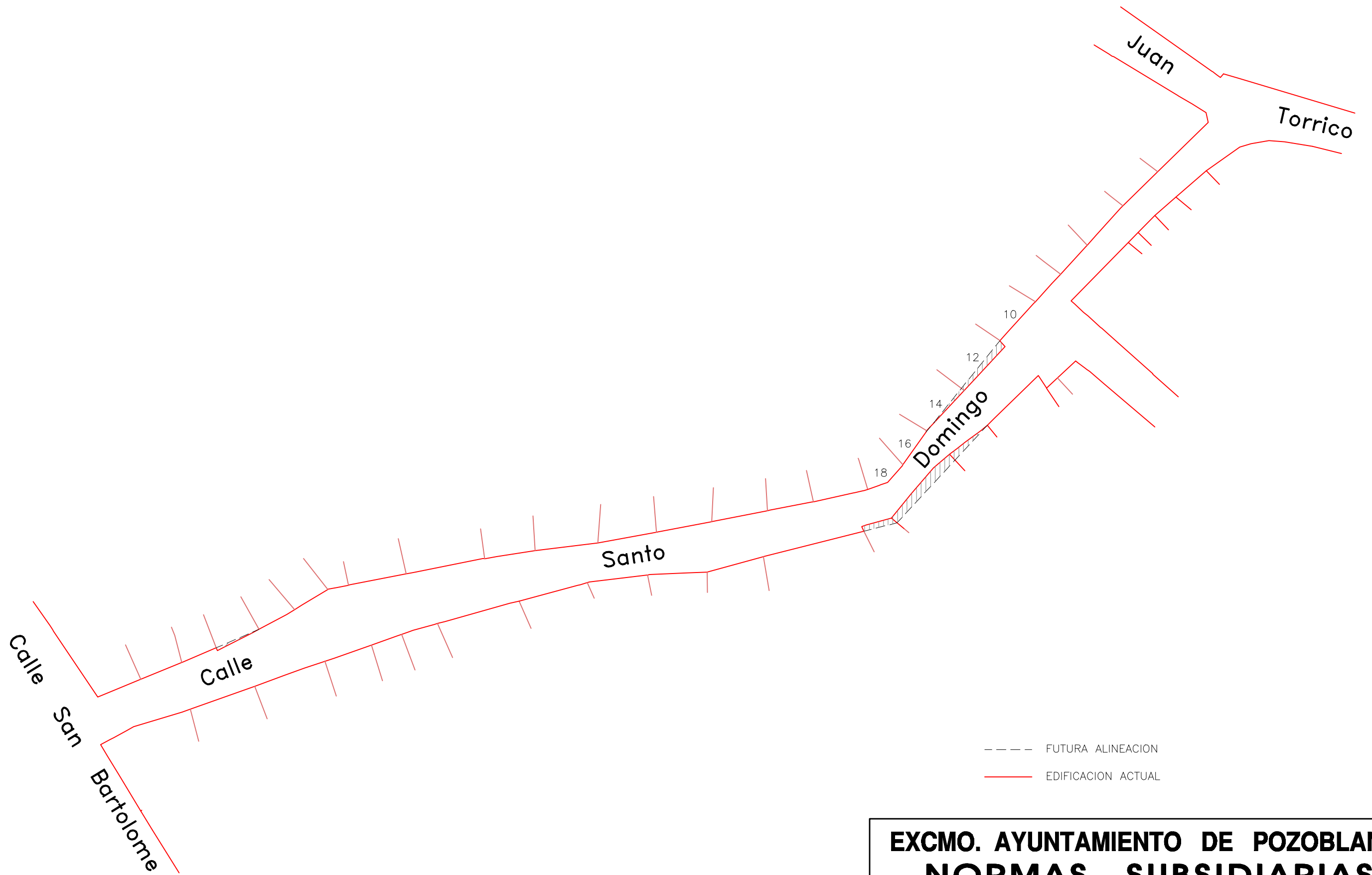
ANEXO DE ALINEACIONES

ALINEACION N° **28**

CALLE SANTA RITA

ENERO 2001

ESCALA 1/500



----- FUTURA ALINEACION  
 ——— EDIFICACION ACTUAL

**EXCMO. AYUNTAMIENTO DE POZOBLANCO**  
**NORMAS SUBSIDIARIAS**  
**DE PLANEAMIENTO**

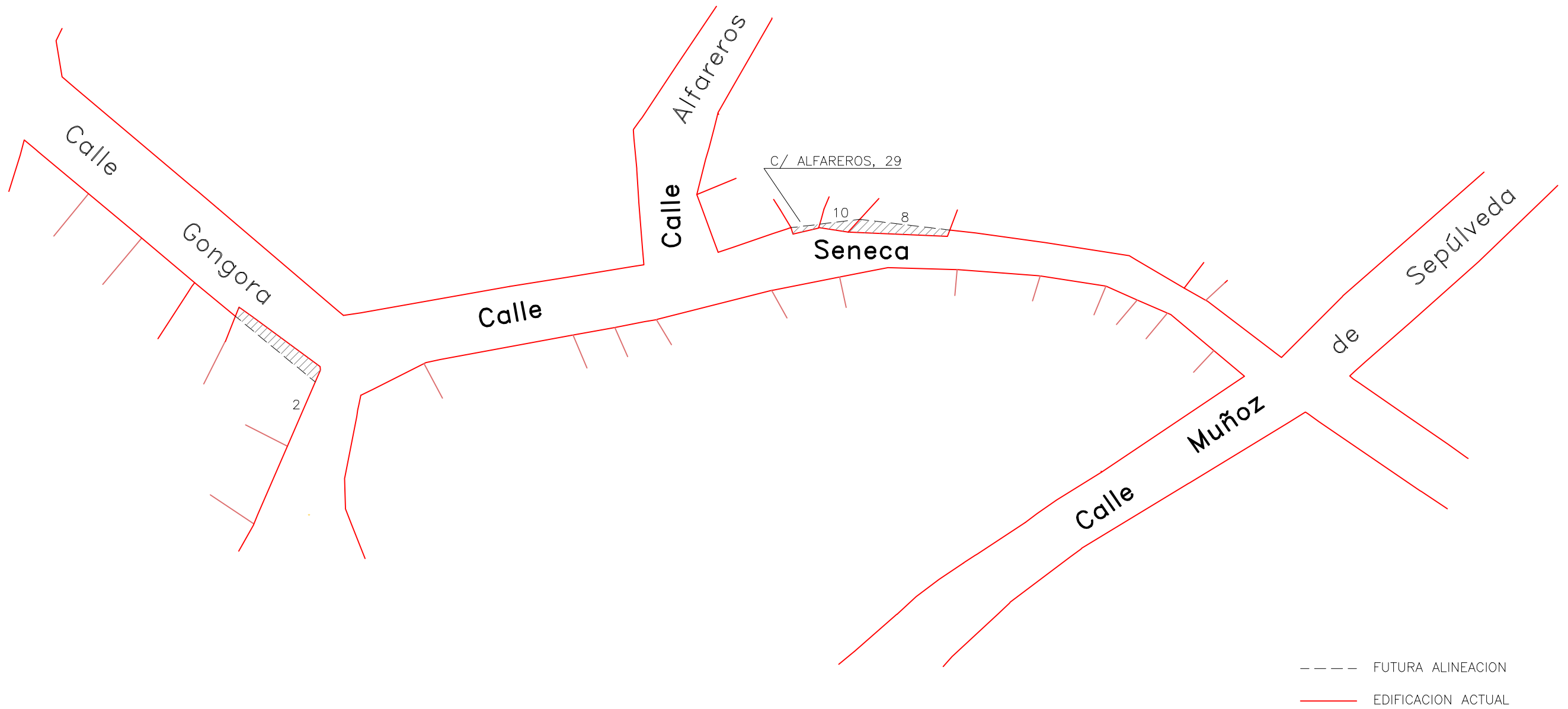
ANEXO DE ALINEACIONES

ALINEACION N° **29**

CALLE SANTO DOMINGO

ENERO 2001

ESCALA 1/500



**EXCMO. AYUNTAMIENTO DE POZOBLANCO**  
**NORMAS SUBSIDIARIAS**  
**DE PLANEAMIENTO**

ANEXO DE ALINEACIONES

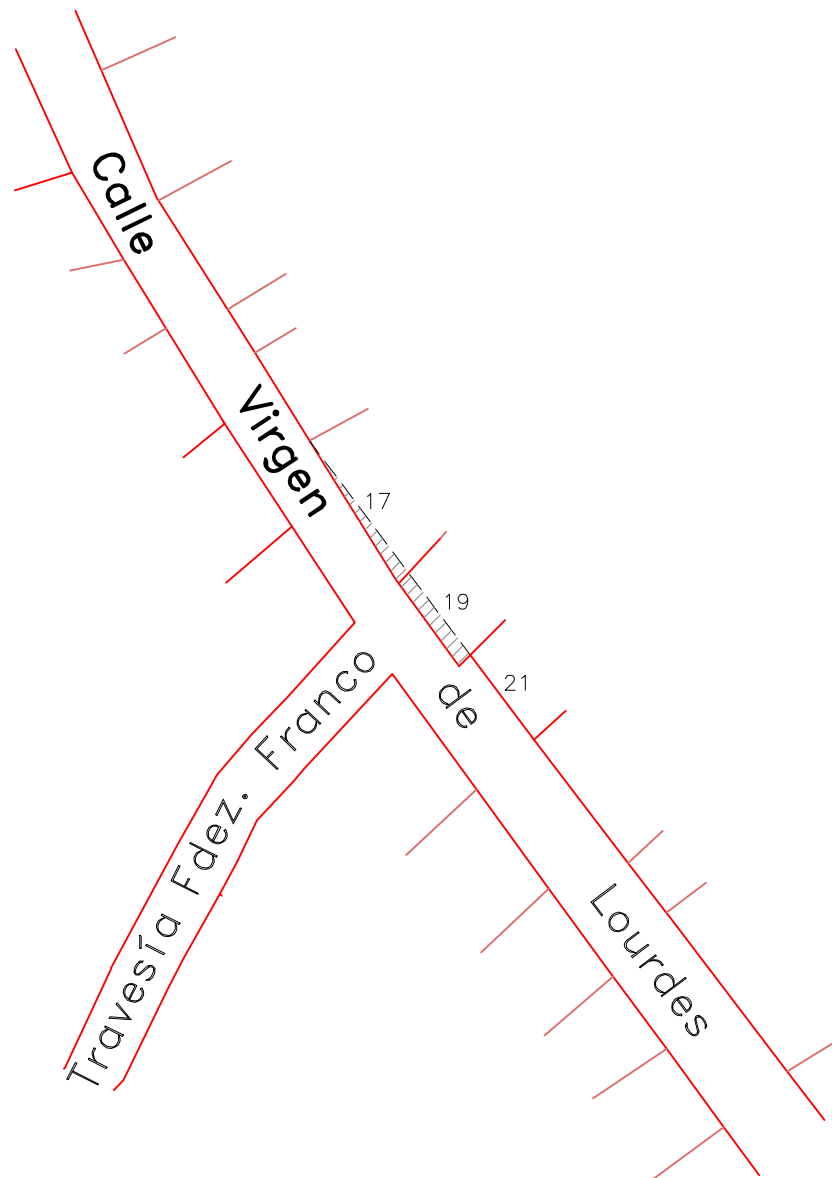
ALINEACION N° **30**

CALLE SENECA

ENERO 2001

ESCALA 1/500





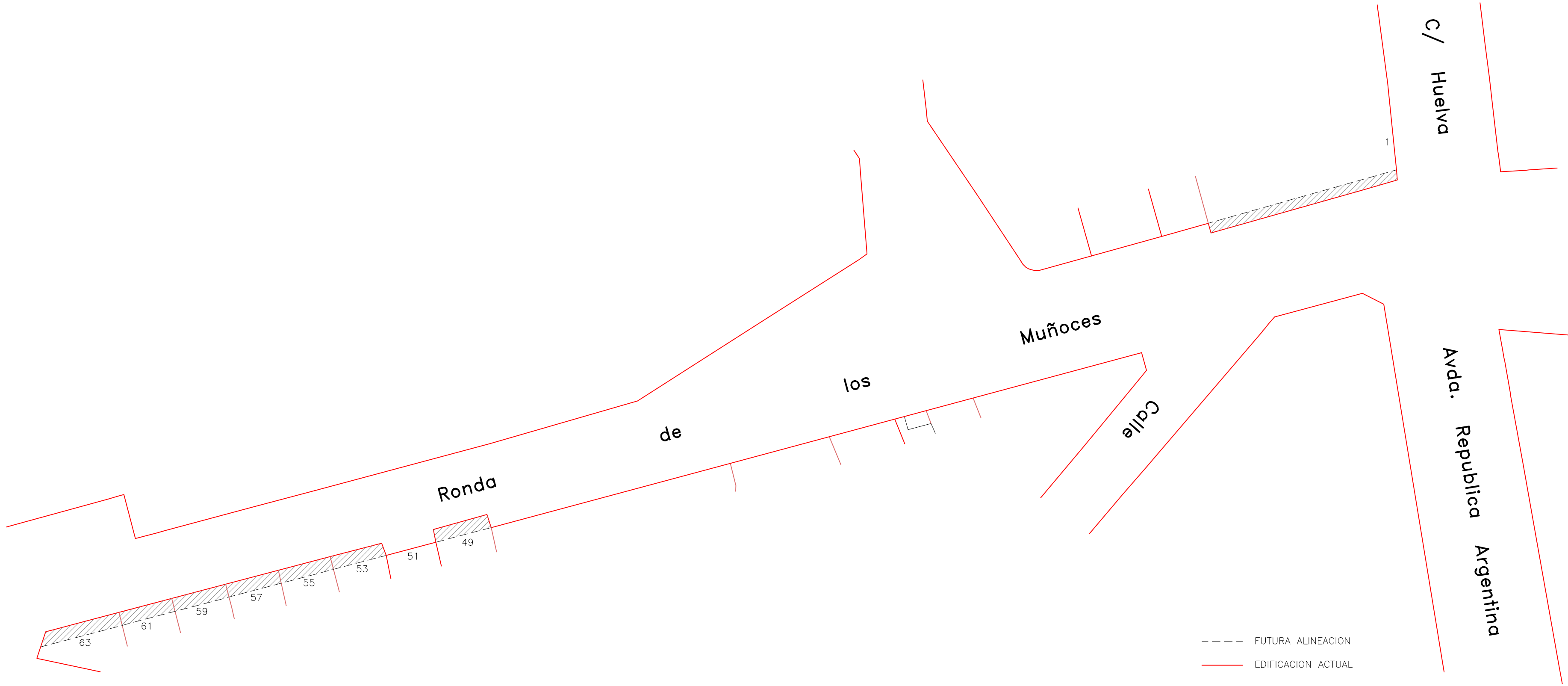
--- FUTURA ALINEACION  
 — EDIFICACION ACTUAL

**EXCMO. AYUNTAMIENTO DE POZOBLANCO**  
**NORMAS SUBSIDIARIAS**  
**DE PLANEAMIENTO**

ANEXO DE ALINEACIONES  
 ALINEACION N° **32**  
 CALLE VIRGEN DE LOURDES

ENERO 2001  
 ESCALA 1/500

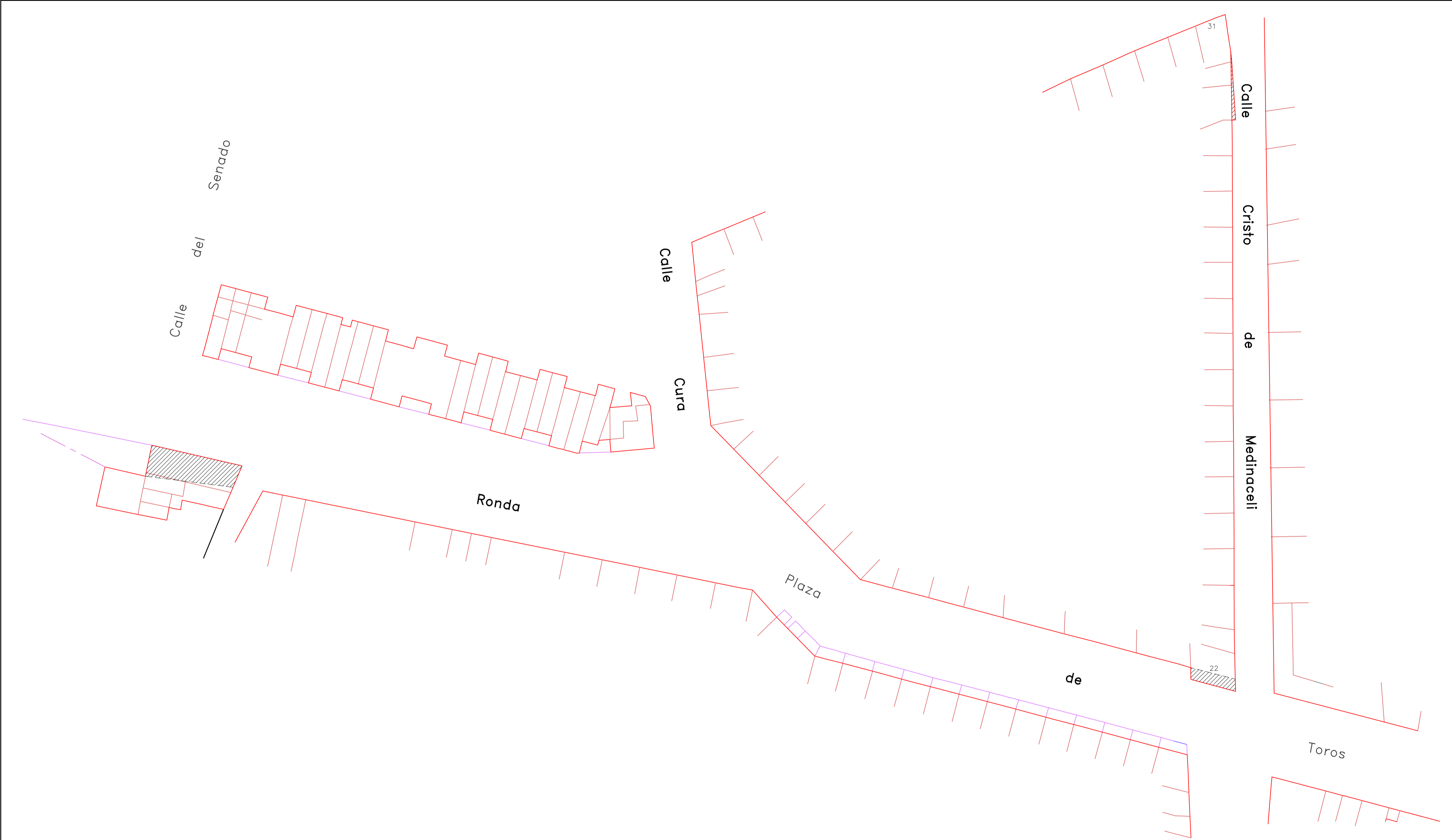




**EXCMO. AYUNTAMIENTO DE POZOBLANCO**  
**NORMAS SUBSIDIARIAS**  
**DE PLANEAMIENTO**

ANEXO DE ALINEACIONES  
 ALINEACION N° **33**  
 RONDA DE LOS MUÑOCES

ENERO 2001  
 ESCALA 1/500



**EXCMO. AYUNTAMIENTO DE POZOBLANCO**  
**NORMAS SUBSIDIARIAS**  
**DE PLANEAMIENTO**

---

ANEXO DE ALINEACIONES  
 ALINEACION N°34  
 RONDA PLAZA DE TOROS

ENERO 2001  
 ESCALA 1/500

----- FUTURA ALINEACION  
 ——— EDIFICACION ACTUAL