


# EVOLUCIÓN DE LA CALLE REAL. POZOBLANCO



*la calle Real*

A continuación les invitamos a un viaje por el tiempo de la mano de diferentes fotografías tomadas a lo largo del siglo XX, rescatadas del olvido para mostrarnos la evolución de una de las zonas más emblemáticas de nuestra localidad: La Calle Real.

*Las Fotografías utilizadas en este artículo son gentileza de Pedro López Pozo.*



**Calle Real. Primera década del s.XX**

Seguramente es esta la imagen más antigua de la calle Real de la que tenemos constancia. Podemos apreciar numerosas características de la época en este valioso documento: la presencia de animales junto al abrevadero de la Fuente del Chumbo, utilizados como medio de transporte habitual hasta mediados de siglo XX; el empedrado, que sustituyó a la propia tierra original, así como el arroyo procedente de la huerta de Juan Dorado (sita en la calle Obispo Pozuelo); la amplitud de la calle, dominada por casas de construcción tradicional y con ausencia de arbolado. Destaca la ausencia del edificio del Banco Hispano Americano, construido por Marcelino de Torres Muñoz entre 1908 y 1909, lo que nos permite hacernos idea de la antigüedad de la fotografía.



La vestimenta de los protagonistas, con el omnipresente sombrero como mandaban los cánones estéticos de aquel entonces.

El empedrado era un “lujo” del que aún no disfrutaban todas las calles de la localidad, algunas tenían el suelo terrizo y en ocasiones, el cauce del arroyo sin canalizar, al cual iban a parar toda clase de desperdicios procedentes de hogares y negocios con lo que ello suponía en cuanto a salubridad, higiene y comodidad. Según se recoge en el la sesión del Ayuntamiento del 9 de Enero de 1887, se autoriza a “...pagar los gastos ocasionados por los empiedros de las calles Fuente, Real, Tinte y la Encrucijada...”.




**Calle Real. Año 1910**

De la misma época data esta fotografía, tomada probablemente desde el edificio donde se encontraba el comercio "Siglo XX". En ella se pueden ver el ayuntamiento viejo, la plaza de Canalejas (actual Plaza de la Constitución) y la antigua prisión del partido (fachada de piedra), sustituida unos años después por la actual debido a su ruinoso estado.



**Calle Real. Entre 1915 y 1923**

Con el avance del siglo XX se van incorporando nuevos elementos a la silueta de la calle Real. En 1909 se construye el domicilio de D. Pedro García Caballero, que posteriormente sería sede del Banco Hispano Americano.



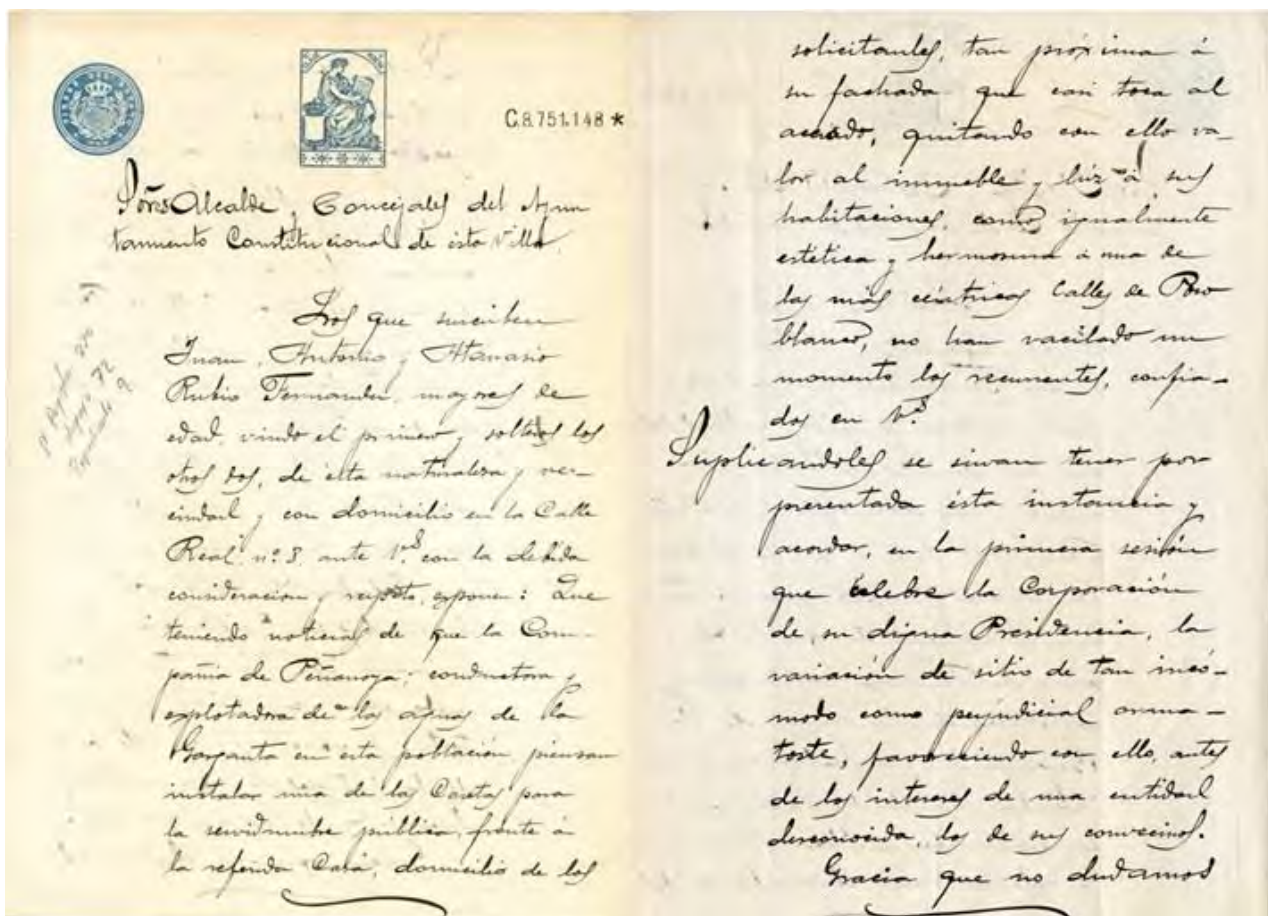
Se emplaza en **1915 un tubo** junto a la fuente para suministrar el agua procedente de la finca “La Garganta”, propiedad de la **Sociedad Minera y Metalúrgica de Peñarroya**.

Estos tubos venían a subsanar en parte el problema de abastecimiento de agua de la población, que recurría a fuentes y pozos para cubrir sus necesidades diarias.

Sin embargo el emplazamiento de los mismos generaba discrepancias en algunos vecinos como se observa en el siguiente documento, fechado en



En el escrito, los hermanos Rubio Fernández<sup>2</sup>, residentes en la casa situada en la calle Real número 8, solicitan al ayuntamiento un nuevo emplazamiento del tubo que se colocará delante de la citada casa debido a la proximidad a la misma. El ayuntamiento accedió a su recolocación, separándola unos metros de la fachada.



1914. Escrito de queja por la futura colocación de un tubo frente a casa en calle Real, 8.

<sup>2</sup>Archivo Histórico Municipal. HC 109-25



**Calle Real. Años 20**

La calle Real sufre una gran transformación con el cambio de década: el antiguo empedrado es sustituido por el adoquinado que conocemos hoy en día, se amplían las aceras y se instalan farolas en el centro de la calzada. La fuente del Chumbo (1793) y el tubo de La Garganta (1915) desaparecen hacia el año 1923, hecho motivado por la falta de caudal de la primera y la necesidad de dar amplitud a la calle para la circulación de los carruajes y de los primeros vehículos de motor.



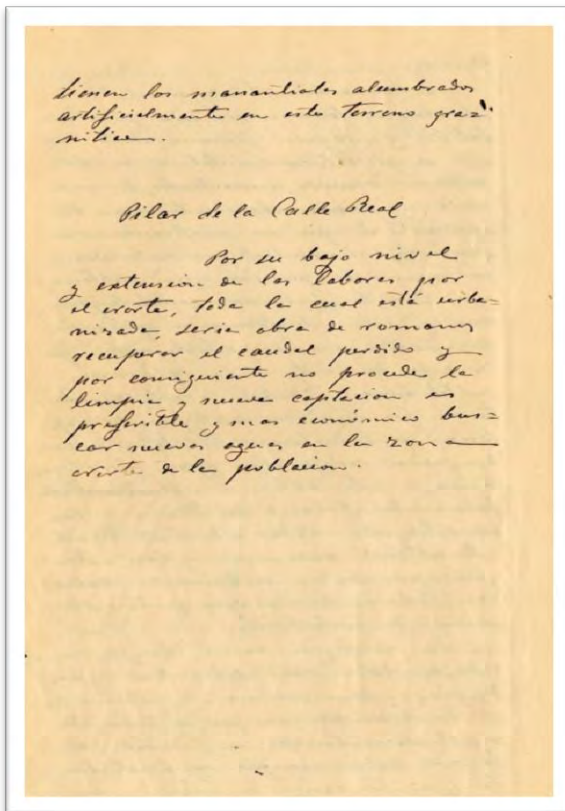
Los pilares y el abrevadero fueron sustituidos por una pequeña fuente de cuatro caños en la que está grabado el año 1926, seguramente el año de su colocación, y que algunos años después sería trasladada al patio del Hospital de Jesús Nazareno, donde permanece desde entonces.



Ya fuese verano o invierno, hasta que los chavales no tenían la edad suficiente, siempre vestían con pantalón corto. Empezar a usar pantalón largo representaba de alguna manera, el paso a la edad adulta.

La presencia de excrementos de caballo en el suelo denota la utilización de bestias en el día a día. Sin embargo, cabe destacar la ausencia de papeles o plásticos, algo que nos resulta bien conocido actualmente.

En 1922, la empresa Hidráulicas Morán realiza un informe sobre la situación de las fuentes públicas<sup>3</sup>, determinando que no compensa arreglar la fuente del Chumbo, siendo esta finalmente derruida.



*Pilar de la Calle Real*

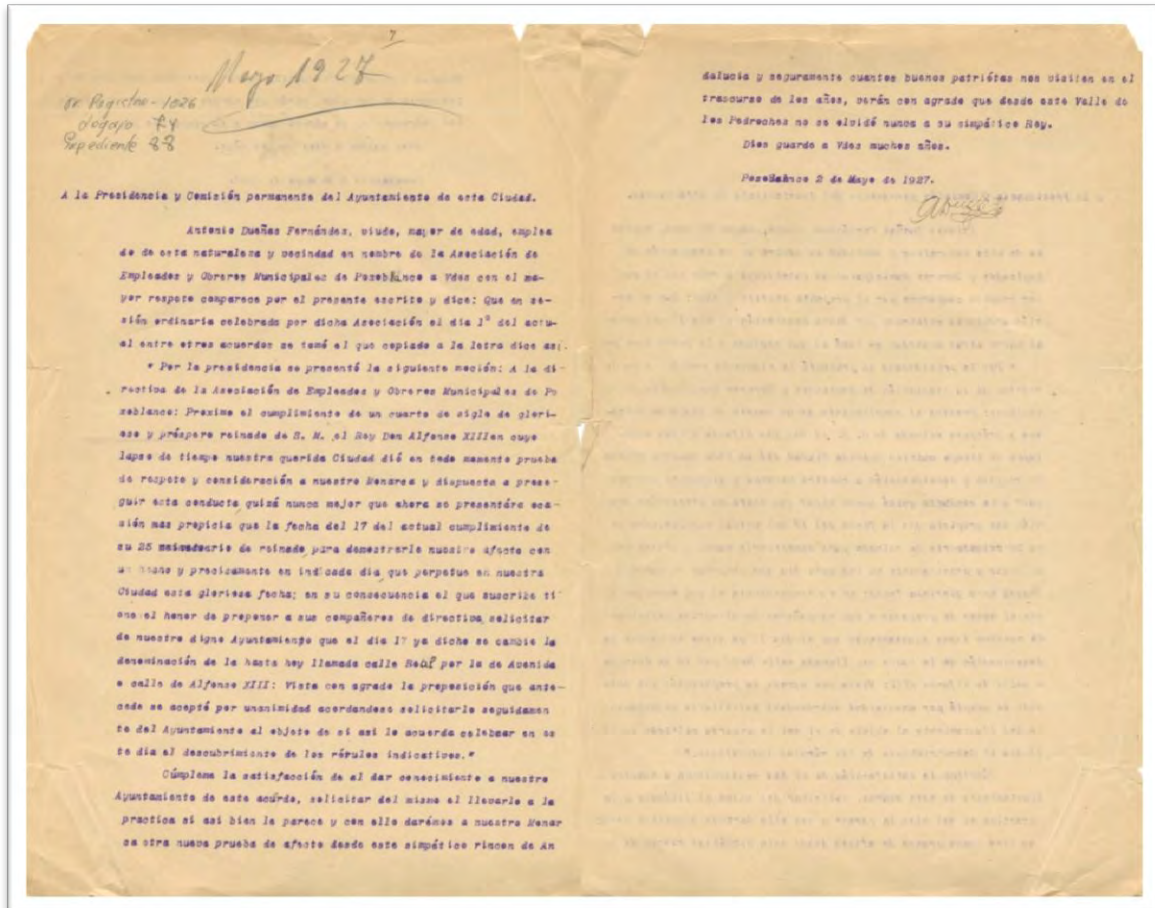
*Por su bajo nivel y extensión de las labores por el Norte, toda la cual está urbanizada, sería obra de romanos recuperar el caudal perdido y por consiguiente no procede la limpia y nueva captación es preferible y más económico buscar nuevas aguas en la zona Norte de la población.*

Transcripción del documento

<sup>3</sup> Archivo Histórico Municipal. HC 110-51



También en esta época sufre otro cambio la calle Real, en concreto el cambio de nombre de Real a Alfonso XIII. Este se aprueba en sesión municipal a propuesta de la Asociación de Empleados y Obreros Municipales presentada el día 2 de Mayo de 1927<sup>4</sup>. Esta denominación fue vigente hasta 1931, año en el que se instaura la II República y el que se cambia por Avenida de la República. Como vemos, los cambios políticos conllevan modificaciones en el callejero.



<sup>4</sup> Archivo Histórico Municipal. HC 111-88

Archivo Municipal  
Pozoblanco



**Calle Real. Años 30**

La década de 1930 está inevitablemente marcada por la guerra civil española (1936-39). Pozoblanco fue víctima de numerosos bombardeos, afectando a 917 edificios: 687 derruidos y 230 dañados, según se recoge en la CAUSA GENERAL. Entre estas casas afectadas, había algunas de la calle Real, como la de Moisés Moreno Castro, que era a su vez una de las primeras farmacias de la localidad.



El impacto de la bomba derribó la casa y dejó señales de metralla en la fachada de granito de la casa contigua, señales que pueden verse aún hoy y que son testigo de la destrucción que se produjo durante la guerra.



**Calle Real. Años 40**

En 1940, con el cambio de gobierno, la calle Real pasa a ser la Avenida del Generalísimo. Las hermosas farolas de fundición que ocupaban el centro de la calle son sustituidas por lámparas suspendidas de cables. El automóvil, en manos de los ciudadanos más pudientes de Pozoblanco, había llegado para quedarse y demandaba su espacio. Las calles, las principales al menos, empiezan a adaptarse al tránsito de los primeros coches que transitaron por la localidad.

Aunque escasos, estos primeros automóviles presagiaban la “invasión” que se avecinaba. Las calles de la localidad cambiarían de dueños, pasando a priorizarse la circulación de vehículos a la de personas.

El tráfico rodado modificará significativamente el modo de vida de los pozoalbenses, desplazando al transeúnte poco a poco hacia las aceras. Los niños ya no volverían a jugar despreocupadamente en la calle.







### **Calle Real. Años 50**

El aspecto de la calle es más reconocible, comienza a haber edificios que han perdurado hasta nuestros días, como en el que se ubica la mercería de "Uldarico García" o en el que se encuentra el "Bar Luis". La arboleda y la anchura de la calle son semejantes a los actuales.



El guardia de tráfico controlaba la circulación entre las calles Real y Mayor, que como se puede observar en las fotografías, era de doble sentido.



**Calle Real. Años 90.**

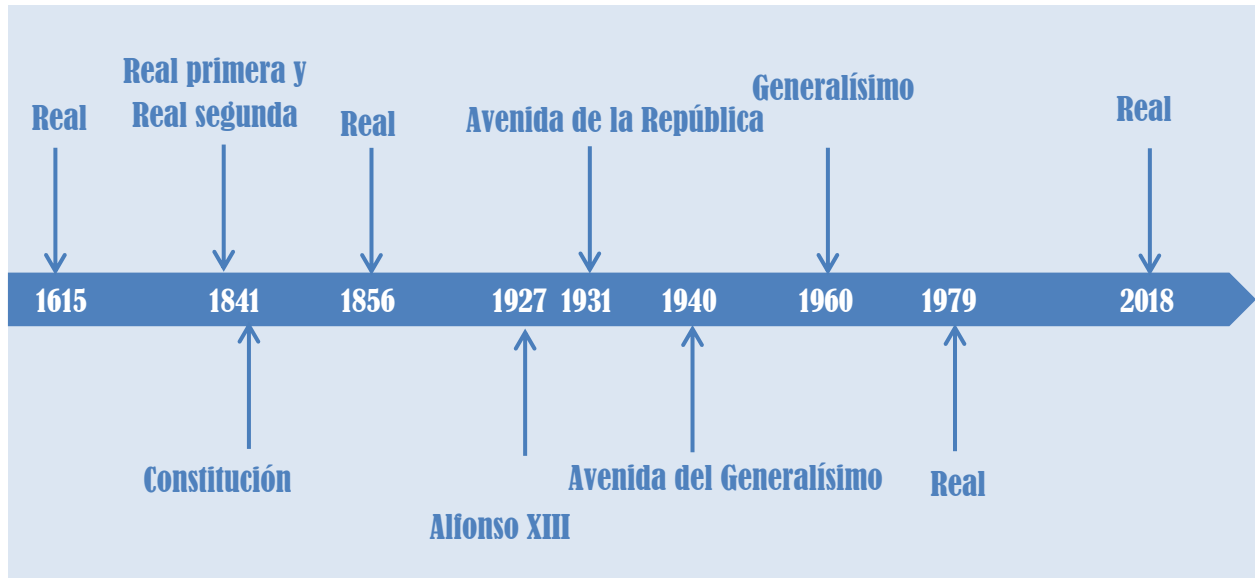
Cuatro décadas han pasado desde la última fotografía. El tiempo avanza y los cambios siguen sucediéndose en la fisonomía de la calle, asemejándose poco a poco al aspecto actual. Se instalan las cabinas de teléfono y los kioscos “del Zoran” y el de la O.N.C.E., desaparecido este último. Los árboles que hoy dan sombra a la cada vez más concurrida terraza del bar “La Marta” y a la acera de La Caixa también se plantan en esta época.



**Calle Real. Actualidad**



La evolución de la sociedad puede observarse en su callejero, el cual refleja los cambios políticos y de pensamiento predominantes en cada época, que quedan plasmados en los diferentes nombres que van adoptando las calles con el transcurrir del tiempo. He aquí la cronología conocida de nombres de la calle Real.



Nuestra calle Real ha sido de testigo de los cambios que, para bien o para mal, se han ido produciendo en Pozoblanco con el transcurrir de los años. Su evolución a lo largo del siglo XX queda plasmada en estas y otras instantáneas que se conservan gracias al buen hacer de sus propietarios y al trabajo del Archivo Histórico Municipal de Pozoblanco. Gracias a las mismas podemos analizar aspectos de la vida cotidiana de nuestros antepasados de una forma más directa que a través de los diferentes textos históricos. La vestimenta, el estado de la calle, el tipo de viviendas existentes, etc., nos muestran una sociedad habituada a unas condiciones de vida muy distintas a las que disfrutamos hoy en día.

La importancia de conservar y poner en valor el patrimonio histórico radica en poder entender mejor el porqué de muchos aspectos de nuestra vida cotidiana. Conocer el pasado nos ayuda a comprender el presente, y es que el pasado es un arma cargada de futuro.